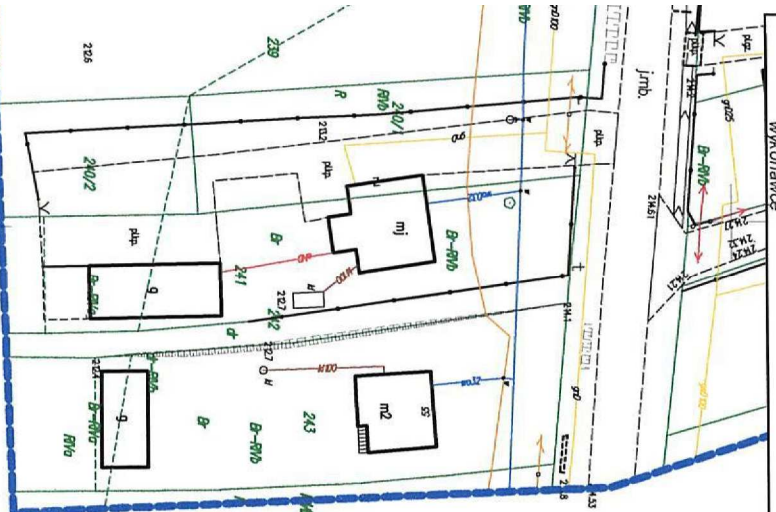
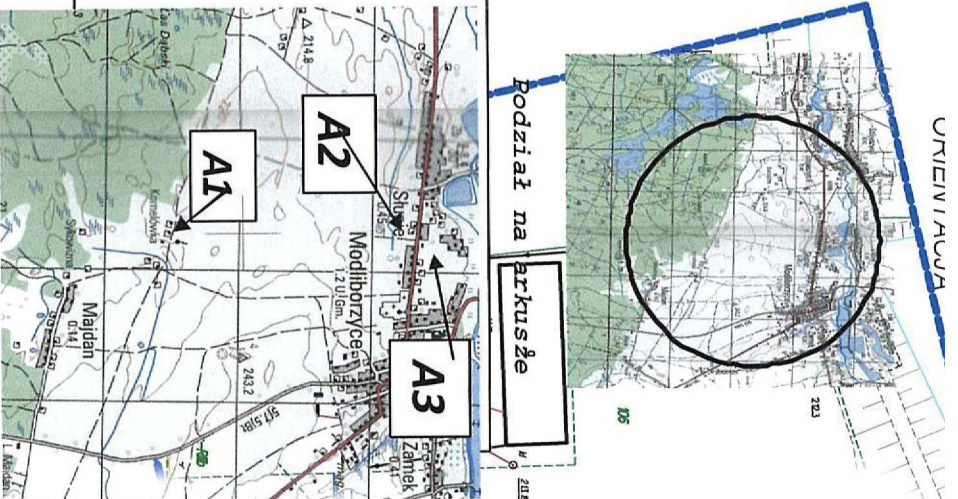


ARKUSZ 3

G. VI.6640.321.2016		
Stupie		
060506_5		
Modliborzyce Obsza		
00014		
Stupie		
38-260		
1:1000	7.141.32.	
	7.141.32.	
	7.141.32.	
20007		
Kronstadt 86		




USŁUGI GEODEZYJNO-KARTOGRAFICZNE
Grzegorz Drosz
23-300 Janów Lubelski, ul. Kołoka 31
tel. 151/87122 629
NIP 862-100-63-22 REGON 030245678

GEODENIA UPRAWNIENY
Grzegorz Draszek
Upr. MCB nr 14416



PLAN ZAGOSPODAROWANIA DZIAŁKA EW. NR 248
PRZYDOMOWA OCZYSZCZALNIA ŚCIEKÓW

<p>Powiadacza się, że niniejszy dokument został opracowany w wyniku prac geodezyjnych i kartograficznych, których rezultaty zawiera operat techniczny wpisany do ewidencji materiałów kartograficznego zasobu geodezyjnego i kartograficznego</p>	<p>Organ prowadzący państwowy zasób geodezyjny i kartograficzny</p>	<p>Identyfikator ewidencyjny materiału zasobu - operator technicznego</p>	<p>Data wpisania operatora technicznego do ewidencji materiałów zasobu</p>	<p>Imię, nazwisko i podpis osoby odpowiedzialnej za organ prowadzący państwowy zasób geodezyjny i kartograficzny</p>
<p>STAROSTA JANOWSKI</p>		<p>P.0005.106.191</p>	<p>22.II.2015</p>	<p>Z up. STAROSTY  Stanisław Bogata Naczelnik Wydziału Geodezji, Kartografii i Inżynierii</p>

LEGENDA:

- Przydomowa oczyszczalnia ścieków min 2m od granicy działki
- Studnia chłonna min 2m od granicy
- Kompresor
- Przewód pneumatyczny
- Przewód elektryczny
- Instalacja kanalizacyjna
- Zasięg oddziaływania przydomowej oczyszczalni ścieków 15m
- Zasięg oddziaływania studni chłonnej 30m
- Studzienka rewizyjna