
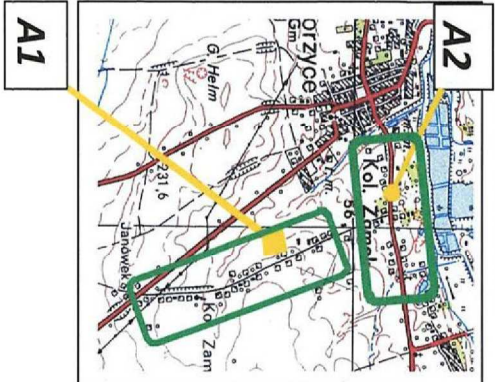


MAPA DO CELOW PROJEKTOWYCH
ARKUSZ 1

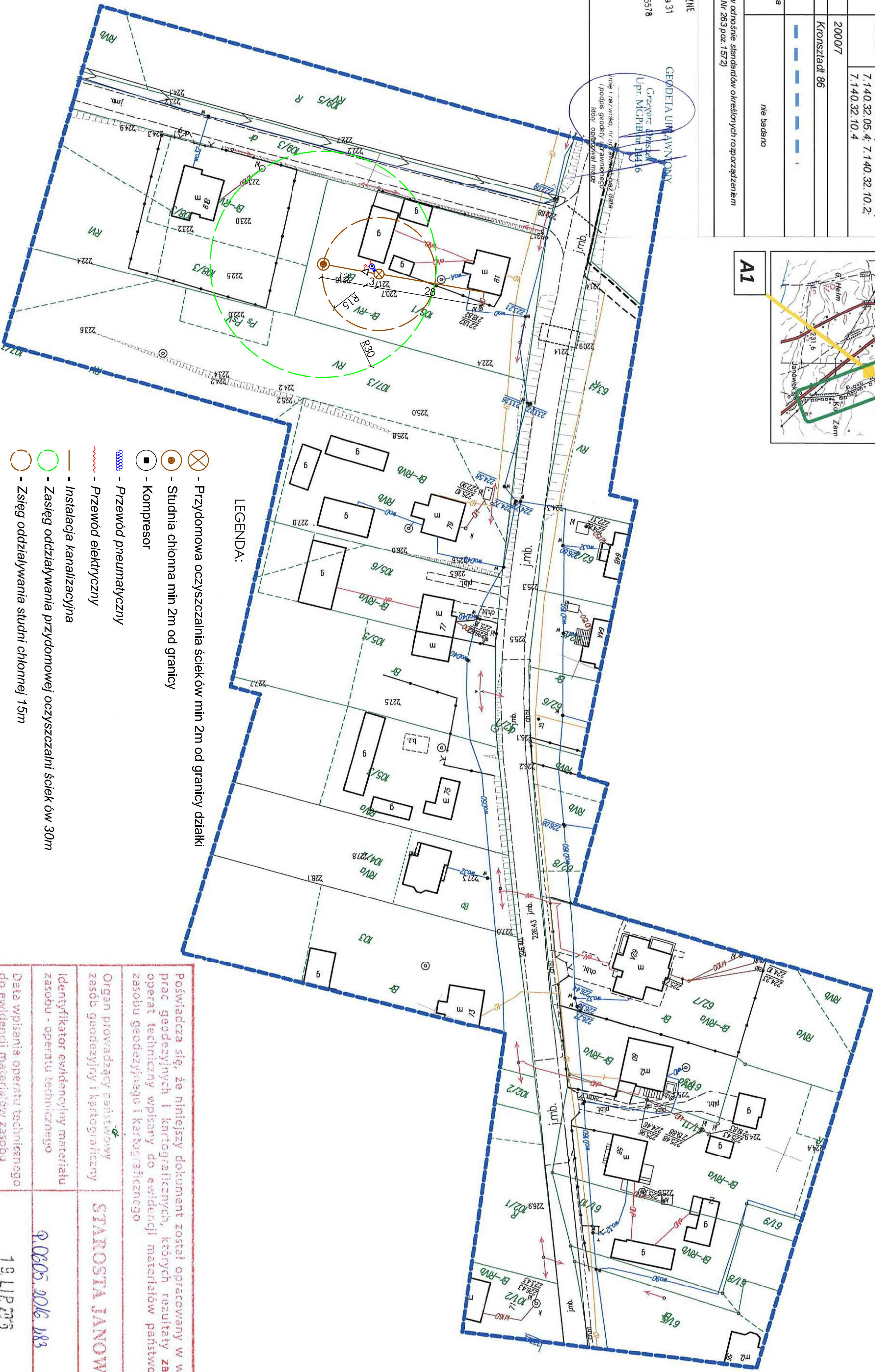
Znaczenie kancelaryjne zgłoszenia		G. VI. 6640.358.2016
Województwo		Zamek Kolonia
licznostka	identyfikator	060506_5
widencyjna	nazwa	Modliborzycze Obszar Wjejski
Obiekt	identyfikator	00025
	nazwa	Zamek Kolonia
widencyjny	dziatka	61/10-1283
Skala mapy	arkusz z mapy	1:1000
		7.140.32.05.1; 7.141.32.05.3; 7.140.32.05.4; 7.140.32.10.2; 7.140.32.10.4
Nazwa układu współrzędnych	prostokątnych płaskich	2000/7
wysokości		Kronsztadt 86
Znaczenie granic obszaru, który był przedmiotem aktualizacji		
Służbności gruntowe mające wpływ na zagospodarowanie gruntów i kalkulowanych w granicach zalekowanej inwestycji		nie badano
Granice działek nie spełniają wymogów odrębne standardów określonych rozporządzeniem MSWA z dn. 9 listopada 2017r. (Dz.U.Nr.263 poz.1572)		
Mapa aktualna na dzień: 01.07.2016		

GEODEZJA URBANOWNY
Grzegorz Draszk
tel. 15) 8722 629
tel. 962 100-53-22 REGON 030245178



Podział na arkusze

PLAN ZAGOSPODAROWANIA DZIAŁKA EW. NR 108/1
PRZYDOMOWA OCZYSZCZALNIA ŚCIEKÓW



Poświadczam się, że niniejszy dokument został opracowany w wyniku prac geodezyjnych i kartograficznych, których rezultaty zawiera operat techniczny wpisany do ewidencji materiałów państwowego zasobu geodezyjnego i kartograficznego	STAROSTA JANOWSKI
Organ prowadzący państwowy zasób geodezyjny i kartograficzny	
Identyfikator ewidencyjny materiału zasobu - operatu technicznego	00605.2016.183
Data wpisania operatu technicznego do ewidencji materiałów zasobu	19 LIP 2016
Imię, nazwisko i podpis osoby reprezentującej organ	Grzegorz Draszk