


MAPA DO CELÓW PROJEKTOWYCH

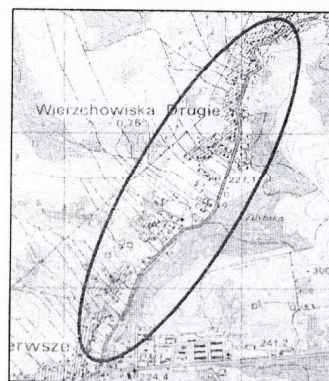
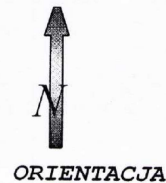
Oznaczenie kancelaryjne zgłoszenia pracy geodezyjnej		G.VI.6640.363.2016	
Miejscowość		Wierzchowiska Drugie	
Jednostka ewidencyjna	identyfikator	060506_5	
	nazwa	Modliborzyce- Obszar Wiejski	
Obręb ewidencyjny	identyfikator	0020	
	nazwa	Wierzchowiska Drugie	
	działka	1736,545/3,280/2,527,1365/1,529, 1785/14,301,295,307,615	
Skala mapy	Arkusz mapy	1 : 1000	7.142.33.18.1,3,23.1
Nazwa układu współrzędnych	prostokątnych płaskich	2000/7	
	wysokości	Kronsztadt '86	
Oznaczenie granic obszaru , który był przedmiotem aktualizacji			
Służebności gruntowe mające wpływ na zagospodarowanie gruntów zlokalizowanych w granicach projektowanej inwestycji		nie badano	

Granice przedmiotowych działek nie spełniają wymogów odnośnie standardów określonych rozporządzeniem MSWiA nr 1572 z dn. 9 listopada 2011.

Mapa aktualna na dzień 03.06.2016

USŁUGI GEODEZYJNO-KARTOGRAFICZNE
Grzegorz Draszek
23-300 Janów Lubelski, ul. Krótka 31
tel. 015/8722.629
WP 862-109-63-72-0160N 830245578
nazwa i podpis osoby reprezentującej
oraz data i podpis osoby reprezentującej
wykonawcę

GEODETA UPRAWNIONY
Grzegorz Draszek
Upr. MGPiB nr 4416
imię i nazwisko, nr uprawnień
i podpis geodety uprawnionego
który opłacał mapę



PLAN ZAGOSPODAROWANIA DZIAŁKA EW. NR 281 PRZYDOMOWA OCZYSZCZALNIA ŚCIEKÓW

