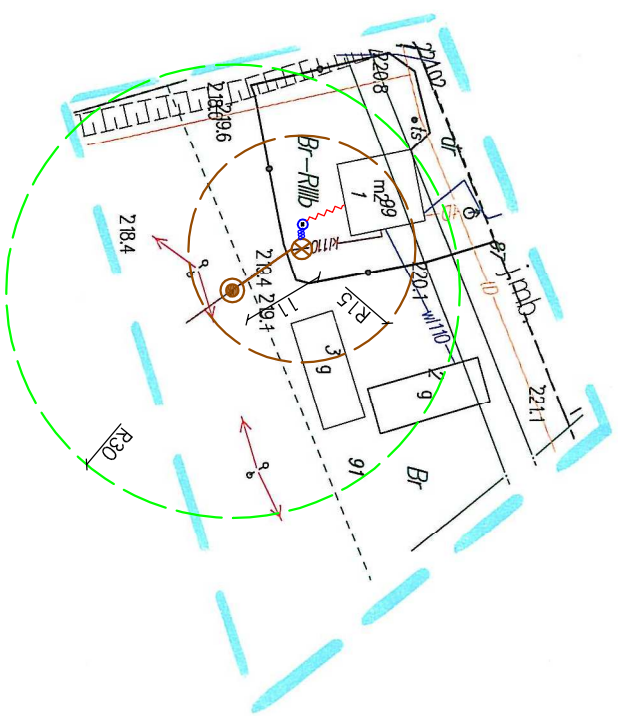



PLAN ZAGOSPODAROWANIA DZIAŁKA EW. NR 91  
PRZYDOMOWA OCZYSZCZALNIA ŚCIEKÓW



LEGENDA:

- ⊗ - Przydomowa oczyszczalnia ścieków min 2m od granicy działki
- - Studnia chłonna min 2m od granicy
- - Kompresor
- ~~~~~ - Przewód pneumatyczny
- ~~~~~ - Przewód elektryczny
- - Instalacja kanalizacyjna
- - Zasięg oddziaływania przydomowej oczyszczalni ścieków 30m
- - Zasięg oddziaływania studni chłonnej 15m

MAPA DO CELÓW PROJEKTOWYCH

Oznaczenie kancelaryjne zgłoszenia pracy geodezyjnej		G.VI.6640.360.2016	
Miejscowość		Wolica Kolonia	
Jednostka ewidencyjna	identyfikator	060506_5	
	nazwa	Modliborzycze Obszar Wiejski	
Obręb ewidencyjny	identyfikator	00023	
	nazwa	Wolica Kolonia	
Skala mapy	arkusz mapy	1:1000	7.141.32.20.4
	prostokątnych płaskich	2000/7	
Nazwa układu współrzędnych	wysokości	Kronsztadt 86	
Oznaczenie granic obszaru, który był przedmiotem aktualizacji			
Służebności gruntowe mające wpływ na zagospodarowanie gruntów zlokalizowanych w granicach projektowanej inwestycji		nie badano	
Granice działek nie spełniają wymogów odnośnie standardów określonych rozporządzeniem MSWiA z dn. 9 listopada 2011r. (Dz.U.Nr 263 poz.1572)			
Mapa aktualna na dzień: 31.05.2016			

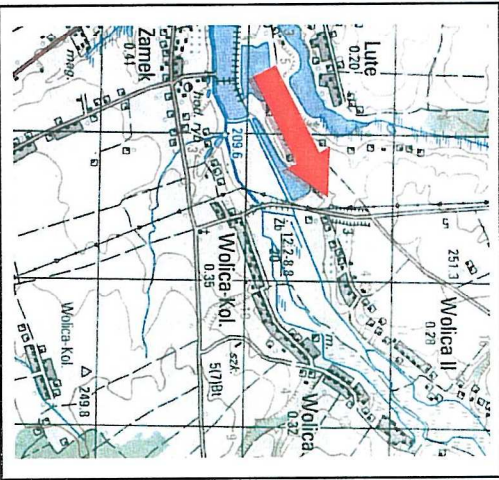
USŁUGI GEODEZYJNO-KARTOGRAFICZNE  
Grzegorz Draszek  
23-300 Janów Lubelski, ul. Kołka 31  
tel. 015/8722 629  
NIP 862-100-63-72 REGON 830245578

GEODETA UPRAWNIONY  
Grzegorz Draszek  
Upł. MGPIB nr: 14416

.....  
nazwa / imię i nazwisko wykonawcy  
.....  
imie i nazwisko, nr uprawnień oraz data  
.....  
i podpis osoby reprezentującej  
.....  
wykonawcę

ORIENTACJA

Podział na arkusze



Poświadczam się, że niniejszy dokument został opracowany w wyniku prac geodezyjnych i kartograficznych, których rezultaty zawiera operat techniczny wpisany do ewidencji materiałów państwowego zasobu geodezyjnego i kartograficznego

Organ prowadzący państwowy zasób geodezyjny i kartograficzny

Identyfikator ewidencyjny materiału zasobu - operatu technicznego

Data wpisania operatu technicznego do ewidencji materiałów zasobu

Imię, nazwisko i podpis osoby reprezentującej organ

STAROSTA JANOWSKI

2005.10.16 511

23 LIP 2016

Z up. STAROSTY

Jan Rogala  
Naczelnik Wydziału Geodezji,  
Kartografii i Katastru  
URZĄD STAROSTY  
JANÓW LUBELSKI