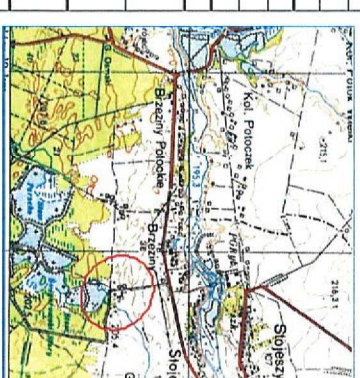











MAPA DO CELÓW PROJEKTOWYCH



<p>Podpisana jest za pośrednictwem Urzędu Gminy w Żelazowej Woli prac geodezyjnych i kartograficznych, których rezultaty zawiera operat techniczny wpisany do ewidencji materiałów państwowego zasobu geodezyjnego i kartograficznego</p>	<p>Organ prowadzący państwowy zasób geodezyjny i kartograficzny</p>
<p>Identyfikator ewidencyjny materiału zasobu - operatu technicznego</p>	<p>STAROSTA JANOWSKI</p>
<p>Data wpisania operatu technicznego do ewidencji materiałów zasobu</p>	<p>P. 0605. 2016. 4/4</p>
<p>Imię, nazwisko i podpis osoby reprezentującej organ</p>	<p>04/07/2017 04 LIP 2017</p>

-  - Przydomowa oczyszczalnia ścieków min 2m od granicy działki
-  - Studnia chłonna min 2m od granicy
-  - Kompresor
-  - Przewód pneumatyczny
-  - Przewód elektryczny
-  - Instalacja kanalizacyjna
-  - Zasięg oddziaływania przydomowej oczyszczalni ścieków 15m
-  - Zasięg oddziaływania studni chłonnej 30m
-  - Przepompownia

Anna Higgins