


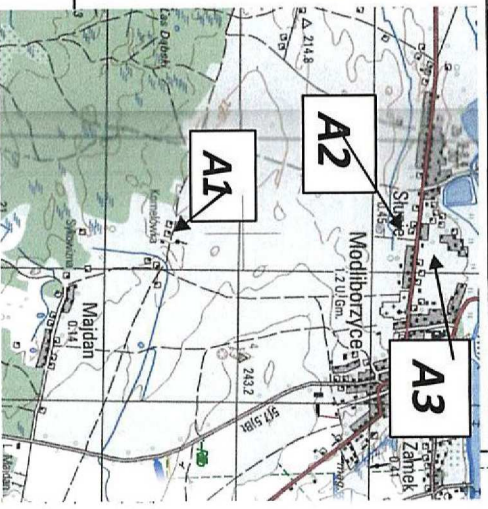
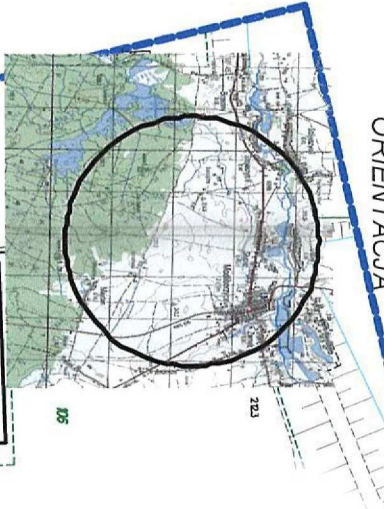
MAPA DO CELOW PROJEKTOWYCH  
ARKUSZ 3

Oznaczenie kancelaryjne zgłoszenia pracy geodezyjnej		G. VI.6640.32.1.2016	
Miejscowość		Stupie	
Jednostka ewidencyjna	identyfikator	060506_5	
	nazwa	Modliborzycze Obszar Wjejski	
Obrob ewidencyjny	identyfikator	00014	
	nazwa	Stupie	
Skala mapy	dziatka	38-260	
	arkusz mapy	1:1000	7.141.32.23.3 7.141.32.23.4 7.141.32.24.3
Nazwa ukladu wspolrzednych	prostokatnych plaskich	20007	Kronszadt 86
Oznaczenie granic obszaru, ktory byl przedmiotem aktualizacji	wysokosci		
SltuzbnoSci gruntowe majace wplyw na zagospodarowanie gruntow zlokalizowanych w granicach projektowanej inwestycji	nie badano		
Granice dzialek nie speiniaja wymogow odnosnie standardow okreslonych rozporzadzeniem MSWiA z dn. 9 listopada 2011r. (Dz.U.Nr.263 poz.1572)			
Mapa aktualna na dzien: 03.06.2016			

USLUGI GEODEZYJNO-KARTOGRAFICZNE  
Grzegorz Dyruszek  
23-300 Janow Lubelski, ul. Krotka 31  
tel. 15/ 87222 629  
NIP 862-100-63-22 REGON 030245578

Imie i nazwisko wykonawcy  
nazwa / linie i nazwisko wykonawcy  
nazwa i podpis osoby reprezentujace wykonawce

Grzegorz Dyruszek  
Up. M. 1416



POŚWIADCZA SIĘ, ŻE NINIEJSZY DOKUMENT ZOSTAŁ OPRACOWANY W WYNIKU PRAC GEODEZYJNYCH I KARTOGRAFICZNYCH, KTÓRYCH REZULTATY ZOSTAŁY OPRACOWANE I WYKORZYSTANE DO WYKONANIA MATERIAŁÓW ZASOBU GEODEZYJNEGO I KARTOGRAFICZNEGO

Organ prowadzący państwowy zasób geodezyjny i kartograficzny

STAROSTA JANOWSKI

2005.10.6.191

2.2.LIP.2015

Z up. STAROSTY

Grzegorz Dyruszek

Grzegorz Dyruszek

Grzegorz Dyruszek

PLAN ZAGOSPODAROWANIA DZIAŁKA EW. NR 250, 255  
PRZYDOMOWA OCZYSZCZALNIA ŚCIEKÓW

