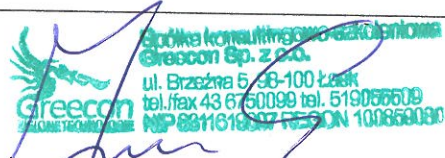


PROFIL GEOLOGICZNY GRUNTU

Adres		Numer działki		Data wiercenia		
Modliborzyce ul. Janówek 46		1786/2; 1785/2		19.04.2016		
Głębokość odwiertu	Głębokość zwierciadła wody	Profil litologiczny		Przełot warstwy	Opis makroskopowy	
[m.p.p.t.]	[m.p.p.t.]	[m]	Profil litologiczny	[m.p.p.t.]	Opis litologiczny	Symbol gruntu
0.00		0.00			humus	H
0.50		0.50		0,40	Piasek średni	Ps
1.00		1.00				
1.50		1.50				
2.00		2.00				
2.50		2.50				
3.00		3.00				
3.50		3.50				
	Nie dowiercono się do zwierciadła wody podziemnej					
Informacja o statycznym i dynamicznym poziomie wód gruntowych - Nie dowiercono się do zwierciadła wody podziemnej Zwierciadło wody nawierconej – ▽ Zwierciadło wody ustabilizowanej – ▼						
Podpis i pieczęćka uprawnionej osoby						



Spółka konsultingowo-szkoleniowa
Greecon Sp. z o.o.

ul. Brzeźna 5, 98-100 Łask
tel./fax 43 6750099 tel. 519055509
NIP 8311619007 REGON 108859060

Modliborzyce, dn. 19,04,2016 r.

.....
(pieczęć firmowa)

Opinia

Po przeprowadzeniu wizji lokalnej oraz dokonaniu odwiertów stwierdzamy, że na działce nr ew. 1786/2;1785/2, w miejscowości **Modliborzyce ul. Janówek 46**; 23-310 Modliborzyce.

może być zastosowana przydomowa oczyszczalnia ścieków, gdyż spełnione są warunki wymagane w Rozporządzeniu Ministra Środowiska z dnia 24 lipca 2006r (Dz. U. Nr 137, poz. 984 z póź. zmianami) § 11.

1. Ścieki pochodzić będą z budynku mieszkalnego **jednorodzinne**, nie podłączonego do systemu kanalizacyjnego i zlokalizowanego poza obszarami stref ochronnych ujęć wody podziemnej.
 - Ilość osób (RLM – równoważna ilość mieszkańców), które będą korzystały z PBOŚ - **6**,
 - Dobowa ilość ścieków wprowadzanych do środowiska będzie wynosiła ...**0,90 m³**,
($Q_{dob} = \text{ilość osób} \times 0,15 \text{ m}^3/\text{Mxd}$)
2. Ilość ścieków nie przekracza 5,0 m³ na dobę.
3. Nie dowiercono się do zwierciadła wody podziemnej.
4. Przepuszczalność i chłonność gruntu jest wystarczająca dla przyjęcia ścieków jakie w ciągu doby będą wprowadzone do środowiska dla tej lokalizacji.

Opracował:

.....

.....

Spółka konsultingowo-szkoleniowa
Greecon Sp. z o.o.
ul. Brzeźna 5, 98-100 Łask
tel./fax 43 6750099 tel. 519055509
NIP 8311619007 REGON 108859060

PROFIL GEOLOGICZNY GRUNTU

Adres		Numer działki		Data wiercenia		
Modliborzyce ul. Janówek 62		1797		07.06.2016		
Głębokość odwiertu	Głębokość zwierciadła wody	Profil litologiczny		Przełot warstwy	Opis makroskopowy	
[m.p.p.t.]	[m.p.p.t.]	[m]	Profil litologiczny	[m.p.p.t.]	Opis litologiczny	Symbol gruntu
0.00		0.00			humus	H
0.50		0.50		0,40	Piasek gliniasty	Pg
1.00		1.00				
1.50		1.50		1,40	Piasek średni	Ps
2.00		2.00				
2.50	▼ 2,50	2.50				
3.00		3.00				
3.50		3.50				

Informacja o statycznym i dynamicznym poziomie wód gruntowych -
 Zwierciadło wody nawierconej – ▼
 Zwierciadło wody ustabilizowanej – ▼ 2,50

Podpis i pieczęćka uprawnionej osoby



Spółka konsultingowo-szkoleniowa
Greecon Sp. z o.o.
 ul. Brzeźna 5, 98-100 Łask
 tel./fax 43 6750099 tel. 519066619
 NIP 831/619007 REGON 140066901



Spółka konsultingowo-edukacyjna
Greecon Sp. z o.o.
ul. Brzozowa 5, 98-100 Łask
tel./fax 43 8760099 tel. 519066609
NIP 8811619007 REGON 140869089

Modliborzyce, dn. 07,06,2016 r.

.....
(pieczęć firmowa)


Opinia

Po przeprowadzeniu wizji lokalnej oraz dokonaniu odwiertów stwierdzamy, że na działce **nr ew.1797**, w miejscowości **Modliborzyce ul. Janówek 62** ; 23-310 Modliborzyce.


może być zastosowana przydomowa oczyszczalnia ścieków, gdyż spełnione są warunki wymagane w Rozporządzeniu Ministra Środowiska z dnia 24 lipca 2006r (Dz. U. Nr 137, poz. 984 z póź. zmianami) § 11.

1. Ścieki pochodzić będą z budynku mieszkalnego **jednorodzinne**, nie podłączonego do systemu kanalizacyjnego i zlokalizowanego poza obszarami stref ochronnych ujęć wody podziemnej.
- Ilość osób (RLM – równoważna ilość mieszkańców), które będą korzystały z PBOŚ - 4,
- Dobowa ilość ścieków wprowadzanych do środowiska będzie wynosiła **0,60 m³**,
($Q_{dob} = \text{ilość osób} \times 0,15 \text{ m}^3/\text{Mxd}$)
2. Ilość ścieków nie przekracza 5,0 m³ na dobę.
3. Najwyższy poziom użytkowych wód gruntowych znajduje się co najmniej **2,50m** poniżej wylotu oczyszczonych ścieków.
4. Przepuszczalność i chłonność gruntu jest wystarczająca dla przyjęcia ścieków jakie w ciągu doby będą wprowadzone do środowiska dla tej lokalizacji po dodaniu warstwy chłonnej adekwatnej do liczby mieszkańców.
5. Przepuszczalność i chłonność gruntu wymaga zastosowania dodatkowej warstwy chłonnej z grysu o gramaturze 16 – 32 mm. Warstwa infiltracyjna (grys) musi zaczynać się minimum od poziomu terenu.

Opracował:


.....
Spółka konsultingowo-edukacyjna
Greecon Sp. z o.o.
ul. Brzozowa 5, 98-100 Łask
tel./fax 43 8760099 tel. 519066609
NIP 8811619007 REGON 140869089

PROFIL GEOLOGICZNY GRUNTU

Adres		Numer działki		Data wiercenia		
Brzeziny		178,3		27.04.2016		
Głębokość odwiertu	Głębokość zwierciadła wody	Profil litologiczny		Przełot warstwy	Opis makroskopowy	
[m.p.p.t.]	[m.p.p.t.]	[m]	Profil litologiczny	[m.p.p.t.]	Opis litologiczny	Symbol gruntu
0.00		0.00			humus	H
0.50		0.50		0,40	Piasek średni	Ps
1.00		1.00				
1.50		1.50				
2.00		2.00				
2.50		2.50				
3.00		3.00				
3.50	▼ 3,80	3.50				
Informacja o statycznym i dynamicznym poziomie wód gruntowych Zwierciadło wody nawierconej – ▼ Zwierciadło wody ustabilizowanej – ▼ 3,80						
Podpis i pieczęćka uprawnionej osoby				 Spółka konsultingowa i inżynierska Greecon Sp. z o.o. ul. Brzeźna 5, 98-100 Łask tel./fax 43 675 00 99 tel. 519 00 80 06 NIP 8311619007 REGON 140869000		

Modliborzyce, dn. 27.04.2016 r.



.....
(pieczęć firmowa)

Opinia

Po przeprowadzeniu wizji lokalnej oraz dokonaniu odwiertów stwierdzamy, że na działce nr ew.178/3, w miejscowości **Brzeziny** 23-310 Modliborzyce.

może być zastosowana przydomowa oczyszczalnia ścieków, gdyż spełnione są warunki wymagane w Rozporządzeniu Ministra Środowiska z dnia 24 lipca 2006r (Dz. U. Nr 137, poz. 984 z póź. zmianami) § 11.

1. Ścieki pochodzić będą z budynku mieszkalnego **jednorodzinne**go, nie podłączonego do systemu kanalizacyjnego i zlokalizowanego poza obszarami stref ochronnych ujęć wody podziemnej.
 - Ilość osób (RLM – równoważna ilość mieszkańców), które będą korzystały z PBOŚ - 4,
 - Dobowa ilość ścieków wprowadzanych do środowiska będzie wynosiła ...**0,60 m³**, (Qdob = ilość osób x 0,15 m³/Mxd)
2. Ilość ścieków nie przekracza 5,0 m³ na dobę.
3. Najwyższy poziom użytkowych wód podziemnych znajduje się co najmniej **3,80 m** poniżej wylotu oczyszczonych ścieków.
4. Przepuszczalność i chłonność gruntu jest wystarczająca dla przyjęcia ścieków jakie w ciągu doby będą wprowadzone do środowiska dla tej lokalizacji.

Opracował:

.....

PROFIL GEOLOGICZNY GRUNTU

Adres		Numer działki		Data wiercenia		
Brzeziny		163/9		27.04.2016		
Głębokość odwiertu	Głębokość zwierciadła wody	Profil litologiczny		Przełot warstwy	Opis makroskopowy	
[m.p.p.t.]	[m.p.p.t.]	[m]	Profil litologiczny	[m.p.p.t.]	Opis litologiczny	Symbol gruntu
0.00		0.00			humus	H
0.50		0.50		0,40	Piasek drobny	Pd
1.00		1.00		1,00	Glina piaszczysta	Gp
1.50		1.50				
2.00		2.00				
2.50		2.50				
3.00		3.00				
3.50	Nie dowiercono się do zwierciadła wody podziemnej	3.50				

Informacja o statycznym i dynamicznym poziomie wód gruntowych - Nie dowiercono się do zwierciadła wody podziemnej
 Zwierciadło wody nawierconej – ▽
 Zwierciadło wody ustabilizowanej – ▼

Podpis i pieczęćka uprawnionej osoby


 Spółka konarunkowo-ekologiczna
Greencon Sp. z o.o.
 ul. Brzezina 5, 08-100 Łask
 tel./fax 43 6750099 tel. 519056609
 NIP 8811619007 REGON 100856080



Spółka konsultingowo-szkoleniowa
Greescon Sp. z o.o.
ul. Brzeźna 5, 98-100 Łask
tel./fax 43 6750099 tel. 519055509
NIP 8311619007 REGON 100859080

Modliborzyce, dn. 27.04.2016 r.

.....
(pieczęć firmowa)

Opinia

Po przeprowadzeniu wizji lokalnej oraz dokonaniu odwiertów stwierdzamy, że na działce **nr ew.163/9**, w miejscowości **Brzeziny** 23-310 Modliborzyce.

może być zastosowana przydomowa oczyszczalnia ścieków, gdyż spełnione są warunki wymagane w Rozporządzeniu Ministra Środowiska z dnia 24 lipca 2006r (Dz. U. Nr 137, poz. 984 z póź. zmianami) § 11.

1. Ścieki pochodzić będą z budynku mieszkalnego **jednorodzinne**, nie podłączonego do systemu kanalizacyjnego i zlokalizowanego poza obszarami stref ochronnych ujęć wody podziemnej.
 - Ilość osób (RLM – równoważna ilość mieszkańców), które będą korzystały z PBOŚ - 4,
 - Dobowa ilość ścieków wprowadzanych do środowiska będzie wynosiła **0,60 m³**,
($Q_{dob} = \text{ilość osób} \times 0,15 \text{ m}^3/\text{Mxd}$)
2. Ilość ścieków nie przekracza 5,0 m³ na dobę.
3. Nie dowercono się do zwierciadła pierwszego użytkowego poziomu wód podziemnych.
4. Przepuszczalność i chłonność gruntu jest wystarczająca dla przyjęcia ścieków jakie w ciągu doby będą wprowadzone do środowiska dla tej lokalizacji po dodaniu warstwy chłonnej adekwatnej do liczby mieszkańców.
5. Przepuszczalność i chłonność gruntu wymaga zastosowania dodatkowej warstwy chłonnej z grysu o gramaturze 16 – 32 mm. Warstwa infiltracyjna (grys) musi zaczynać się minimum od poziomu terenu.

Opracował:

Spółka konsultingowo-szkoleniowa
Greescon Sp. z o.o.
ul. Brzeźna 5, 98-100 Łask
tel./fax 43 6750099 tel. 519055509
NIP 8311619007 REGON 100859080


.....

PROFIL GEOLOGICZNY GRUNTU

Adres		Numer działki		Data wiercenia		
Brzeziny 7		232/1		20.05.2016		
Głębokość odwiertu	Głębokość zwierciadła wody	Profil litologiczny		Przełot warstwy	Opis makroskopowy	
[m.p.p.t.]	[m.p.p.t.]	[m]	Profil litologiczny	[m.p.p.t.]	Opis litologiczny	Symbol gruntu
0.00		0.00			humus	H
0.50		0.50		0,40	Piasek drobny	Pd
1.00		1.00		1,00	Piasek średni	Ps
1.50		1.50				
2.00		2.00				
2.50		2.50				
3.00		3.00				
3.50	Nie dowiercono się do zwierciadła wody podziemnej	3.50				

Informacja o statycznym i dynamicznym poziomie wód gruntowych - Nie dowiercono się do zwierciadła wody podziemnej
 Zwierciadło wody nawierconej – ▽
 Zwierciadło wody ustabilizowanej – ▼

Podpis i pieczęć uprawnionej osoby


 Spółka konsultingowo-szkoleniowa
Greenon Sp. z o.o.
 ul. Brzezina 5, 08-100 Łask
 tel./fax 43 6750098 tel. 610066599
 NIP 5211819007 REGON 140669080

.....
(pieczęć firmowa)

Opinia

Po przeprowadzeniu wizji lokalnej oraz dokonaniu odwiertów stwierdzamy, że na działce nr ew.232/1, w miejscowości **Brzeziny 7**; 23-310 Modliborzyce.

może być zastosowana przydomowa oczyszczalnia ścieków, gdyż spełnione są warunki wymagane w Rozporządzeniu Ministra Środowiska z dnia 24 lipca 2006r (Dz. U. Nr 137, poz. 984 z póź. zmianami) § 11.

1. Ścieki pochodzić będą z budynku mieszkalnego **jednorodzinnego**, nie podłączonego do systemu kanalizacyjnego i zlokalizowanego poza obszarami stref ochronnych ujęć wody podziemnej.
 - Ilość osób (RLM – równoważna ilość mieszkańców), które będą korzystały z PBOŚ - 4,
 - Dobowa ilość ścieków wprowadzanych do środowiska będzie wynosiła ...**0,60 m³**, (Qdob = ilość osób x 0,15 m³/Mxd)
2. Ilość ścieków nie przekracza 5,0 m³ na dobę.
3. Nie dowiercono się do zwierciadła wody podziemnej.
4. Przepuszczalność i chłonność gruntu jest wystarczająca dla przyjęcia ścieków jakie w ciągu doby będą wprowadzone do środowiska dla tej lokalizacji.

Opracował:

.....


PROFIL GEOLOGICZNY GRUNTU


Adres	Numer działki	Data wiercenia
Brzeziny 38	273	27.04.2016

Głębokość odwiertu	Głębokość zwierciadła wody	Profil litologiczny		Przełot warstwy	Opis makroskopowy	
[m.p.p.t.]	[m.p.p.t.]	[m]	Profil litologiczny	[m.p.p.t.]	Opis litologiczny	Symbol gruntu
0.00		0.00			humus	H
0.50		0.50		0,40	Piasek drobny	Pd
1.00		1.00		1,00	Glina piaszczysta	Gp
1.50		1.50				
2.00		2.00				
2.50		2.50				
3.00		3.00				
3.50		3.50				
	Nie dowiercono się do zwierciadła wody podziemnej					

Informacja o statycznym i dynamicznym poziomie wód gruntowych - Nie dowiercono się do zwierciadła wody podziemnej
 Zwierciadło wody nawierconej – ▼
 Zwierciadło wody ustabilizowanej – ▼

Podpis i pieczęćka uprawnionej osoby

Spółka konsultingowa z ograniczoną odpowiedzialnością
Grecon Sp. z o.o.
 ul. Brzezina 5, 95-100 Łask
 tel./fax 43 677 0099 tel. 519088609
 NIP 831161807 REGON 140850990



.....
(pieczęć firmowa)

Opinia

Po przeprowadzeniu wizji lokalnej oraz dokonaniu odwiertów stwierdzamy, że na działce nr ew.273, w miejscowości **Brzeziny 38**; 23-310 Modliborzyce.

może być zastosowana przydomowa oczyszczalnia ścieków, gdyż spełnione są warunki wymagane w Rozporządzeniu Ministra Środowiska z dnia 24 lipca 2006r (Dz. U. Nr 137, poz. 984 z póź. zmianami) § 11.

1. Ścieki pochodzić będą z budynku mieszkalnego **jednorodzinne**, nie podłączonego do systemu kanalizacyjnego i zlokalizowanego poza obszarami stref ochronnych ujęć wody podziemnej.
 - Ilość osób (RLM – równoważna ilość mieszkańców), które będą korzystały z PBOŚ - 2,
 - Dobowa ilość ścieków wprowadzanych do środowiska będzie wynosiła **0,30 m³**, (Qdob = ilość osób x 0,15 m³/Mxd)
2. Ilość ścieków nie przekracza 5,0 m³ na dobę.
3. Nie dowercono się do zwierciadła pierwszego użytkowego poziomu wód podziemnych.
4. Przepuszczalność i chłonność gruntu jest wystarczająca dla przyjęcia ścieków jakie w ciągu doby będą wprowadzone do środowiska dla tej lokalizacji po dodaniu warstwy chłonnej adekwatnej do liczby mieszkańców.
5. Przepuszczalność i chłonność gruntu wymaga zastosowania dodatkowej warstwy chłonnej z grysu o gramaturze 16 – 32 mm. Warstwa infiltracyjna (grys) musi zaczynać się minimum od poziomu terenu.

Opracował:


.....

 Spółka konsultingowo-szkoleniowa
Greecon Sp. z o.o.
ul. Brzeźna 5, 98-100 Łask
tel./fax 43 6750099 tel. 619088000
NIP 8811619007 REGON 140669030

PROFIL GEOLOGICZNY GRUNTU

Adres		Numer działki		Data wiercenia		
Majdan 41		658/1		23.05.2016		
Głębokość odwiertu	Głębokość zwierciadła wody	Profil litologiczny		Przełot warstwy	Opis makroskopowy	
[m.p.p.t.]	[m.p.p.t.]	[m]	Profil litologiczny	[m.p.p.t.]	Opis litologiczny	Symbol gruntu
0.00		0.00			humus	H
0.50		0.50		0,40	Piasek drobny	Pd
1.00		1.00				
1.50		1.50				
2.00		2.00				
2.50		2.50				
3.00		3.00				
3.50		3.50				
	Nie dowiercono się do zwierciadła wody podziemnej					
Informacja o statycznym i dynamicznym poziomie wód gruntowych - Nie dowiercono się do zwierciadła wody podziemnej Zwierciadło wody nawierconej – ▽ Zwierciadło wody ustabilizowanej – ▼						
Podpis i pieczęćka uprawnionej osoby						


 Spółka konsultingowo-eksploatacyjna
Grescon Sp. z o.o.
 ul. Brzeszna 5, 97-100 Łask
 tel./fax 43 6750100 tel. 61 9055609
 NIP 6811678007 REGON 140686000

.....
(pieczęć firmowa)

Opinia


Po przeprowadzeniu wizji lokalnej oraz dokonaniu odwiertów stwierdzamy, że na działce **nr ew. 658/1**, w miejscowości **Majdan 41**; 23-310 Modliborzyce.

może być zastosowana przydomowa oczyszczalnia ścieków, gdyż spełnione są warunki wymagane w Rozporządzeniu Ministra Środowiska z dnia 24 lipca 2006r (Dz. U. Nr 137, poz. 984 z póź. zmianami) § 11.

1. Ścieki pochodzić będą z budynku mieszkalnego **jednorodzinne**, nie podłączonego do systemu kanalizacyjnego i zlokalizowanego poza obszarami stref ochronnych ujęć wody podziemnej.
 - Ilość osób (RLM – równoważna ilość mieszkańców), które będą korzystały z PBOŚ -5,
 - Dobowa ilość ścieków wprowadzanych do środowiska będzie wynosiła ...**0,75 m³**, (Qdob = ilość osób x 0,15 m³/Mxd)
2. Ilość ścieków nie przekracza 5,0 m³ na dobę.
3. Nie dowiercono się do zwierciadła wody podziemnej.
4. Przepuszczalność i chłonność gruntu jest wystarczająca dla przyjęcia ścieków jakie w ciągu doby będą wprowadzone do środowiska dla tej lokalizacji.

Opracował:

PROFIL GEOLOGICZNY GRUNTU

Adres		Numer działki		Data wiercenia		
Majdan 25		65/2		23.25.2016		
Głębokość odwiertu	Głębokość zwierciadła wody	Profil litologiczny		Przełot warstwy	Opis makroskopowy	
[m.p.p.t.]	[m.p.p.t.]	[m]	Profil litologiczny	[m.p.p.t.]	Opis litologiczny	Symbol gruntu
0.00		0.00			humus	H
0.50		0.50		0,40	Piasek drobny	Pd
1.00		1.00				
1.50		1.50				
2.00		2.00				
2.50		2.50				
3.00		3.00				
3.50		3.50				
	Nie dowieziono się do zwierciadła wody podziemnej					
Informacja o statycznym i dynamicznym poziomie wód gruntowych - Nie dowieziono się do zwierciadła wody podziemnej Zwierciadło wody nawierconej – ▽ Zwierciadło wody ustabilizowanej – ▼						
Podpis i pieczęćka uprawnionej osoby				 <p style="font-size: small; color: green;"> Spółka konsultingowo-szkoleniowa Greecon Sp. z o.o. ul. Brzeźna 7, 98-100 Łask tel./fax 43 675 0089 tel. 519 088 606 NIP 681 16 18 07 REGON 140869080 </p>		

Modliborzyce, dn. 23,05,2016 r.

(pieczęć firmowa)  Spółka konsultingowo-szkoleniowa
Greecon Sp. z o.o.
ul. Brzeźna 5, 98-100 Łask
tel./fax 43 675 00 99 tel. 519 066 600
NIP 8311619007 REGON 140859080

Opinia

Po przeprowadzeniu wizji lokalnej oraz dokonaniu odwiertów stwierdzamy, że na działce nr ew. 65/2, w miejscowości Majdan 25; 23-310 Modliborzyce.


może być zastosowana przydomowa oczyszczalnia ścieków, gdyż spełnione są warunki wymagane w Rozporządzeniu Ministra Środowiska z dnia 24 lipca 2006r (Dz. U. Nr 137, poz. 984 z póź. zmianami) § 11.

1. Ścieki pochodzić będą z budynku mieszkalnego **jednorodzinnego**, nie podłączonego do systemu kanalizacyjnego i zlokalizowanego poza obszarami stref ochronnych ujęć wody podziemnej.
 - Ilość osób (RLM – równoważna ilość mieszkańców), które będą korzystały z PBOŚ -6,
 - Dobowa ilość ścieków wprowadzanych do środowiska będzie wynosiła ...**0,90 m³**, (Qdob = ilość osób x 0,15 m³/Mxd)
2. Ilość ścieków nie przekracza 5,0 m³ na dobę.
3. Nie dowiercono się do zwierciadła wody podziemnej.
4. Przepuszczalność i chłonność gruntu jest wystarczająca dla przyjęcia ścieków jakie w ciągu doby będą wprowadzone do środowiska dla tej lokalizacji.

Opracował:

  Spółka konsultingowo-szkoleniowa
Greecon Sp. z o.o.
ul. Brzeźna 5, 98-100 Łask
tel./fax 43 675 00 99 tel. 519 066 600
NIP 8311619007 REGON 140859080

PROFIL GEOLOGICZNY GRUNTU

Adres		Numer działki		Data wiercenia	
Majdan 29		138		25.05.2016	
Głębokość odwiertu	Głębokość zwierciadła wody	Profil litologiczny		Przełot warstwy	Opis makroskopowy
[m.p.p.t.]	[m.p.p.t.]	[m]	Profil litologiczny	[m.p.p.t.]	Opis litologiczny
0.00		0.00			humus
0.50		0.50		0,30	Pospółka
1.00		1.00			
1.50		1.50			
2.00		2.00			
2.50		2.50			
3.00		3.00			
3.50		3.50			
	Nie dowiercono się do zwierciadła wody podziemnej				
<p>Informacja o statycznym i dynamicznym poziomie wód gruntowych - Nie dowiercono się do zwierciadła wody podziemnej Zwierciadło wody nawierconej – ▽ Zwierciadło wody ustabilizowanej – ▼</p>					
<p>Podpis i pieczęćka uprawnionej osoby</p>					



Spółka konsultingowo-ekologiczna
Greeson Sp. z o.o.
ul. Brzeźna 5, 98-100 Łask
tel./fax 43 6750099 tel. 519066600
NIP 8811619007 REGON 140869080

Modliborzyce, dn. 25,05,2016 r.

.....
(pieczęć firmowa)

Opinia

Po przeprowadzeniu wizji lokalnej oraz dokonaniu odwiertów stwierdzamy, że na działce **nr ew. 138**, w miejscowości **Majdan 29**; 23-310 Modliborzyce.

może być zastosowana przydomowa oczyszczalnia ścieków, gdyż spełnione są warunki wymagane w Rozporządzeniu Ministra Środowiska z dnia 24 lipca 2006r (Dz. U. Nr 137, poz. 984 z póź. zmianami) § 11.


1. Ścieki pochodzić będą z budynku mieszkalnego **jednorodzinnego**, nie podłączonego do systemu kanalizacyjnego i zlokalizowanego poza obszarami stref ochronnych ujęć wody podziemnej.
 - Ilość osób (RLM – równoważna ilość mieszkańców), które będą korzystały z PBOŚ -5,
 - Dobowa ilość ścieków wprowadzanych do środowiska będzie wynosiła ...**0,75 m³**, (Qdob = ilość osób x 0,15 m³/Mxd)
2. Ilość ścieków nie przekracza 5,0 m³ na dobę.
3. Nie dowiercono się do zwierciadła wody podziemnej.
4. Przepuszczalność i chłonność gruntu jest wystarczająca dla przyjęcia ścieków jakie w ciągu doby będą wprowadzone do środowiska dla tej lokalizacji.

Opracował:

.....

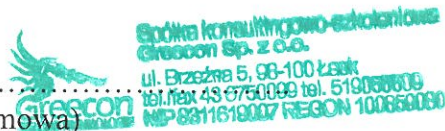
Spółka konsultingowo-ekologiczna
Greeson Sp. z o.o.
ul. Brzeźna 5, 98-100 Łask
tel./fax 43 6750099 tel. 519066600
NIP 8811619007 REGON 140869080

PROFIL GEOLOGICZNY GRUNTU

Adres		Numer działki		Data wiercenia		
Majdan 15		163		23.05.2016		
Głębokość odwiertu	Głębokość zwierciadła wody	Profil litologiczny		Przełot warstwy	Opis makroskopowy	
[m.p.p.t.]	[m.p.p.t.]	[m]	Profil litologiczny	[m.p.p.t.]	Opis litologiczny	Symbol gruntu
0.00		0.00			humus	H
0.50		0.50		0,30		
1.00		1.00				
1.50		1.50				
2.00		2.00			Gлина pylasta	Gn
2.50		2.50				
3.00		3.00				
3.50	Nie dowiercono się do zwierciadła wody podziemnej	3.50				
Informacja o statycznym i dynamicznym poziomie wód gruntowych - Nie dowiercono się do zwierciadła wody podziemnej Zwierciadło wody nawierconej – ▼ Zwierciadło wody ustabilizowanej – ▼						
Podpis i pieczęćka uprawnionej osoby						

Modliborzyce, dn. 23,05,2016 r.

(pieczęć firmowa)



Opinia

Po przeprowadzeniu wizji lokalnej oraz dokonaniu odwiertów stwierdzamy, że na działce nr ew. 163, w miejscowości **Majdan 15**; 23-310 Modliborzyce.


może być zastosowana przydomowa oczyszczalnia ścieków, gdyż spełnione są warunki wymagane w Rozporządzeniu Ministra Środowiska z dnia 24 lipca 2006r (Dz. U. Nr 137, poz. 984 z póź. zmianami) § 11.

1. Ścieki pochodzić będą z budynku mieszkalnego **jednorodzinnego**, nie podłączonego do systemu kanalizacyjnego i zlokalizowanego poza obszarami stref ochronnych ujęć wody podziemnej.
 - Ilość osób (RLM – równoważna ilość mieszkańców), które będą korzystały z PBOŚ -4,
 - Dobowa ilość ścieków wprowadzanych do środowiska będzie wynosiła **0,60 m³**, ($Q_{dob} = \text{ilość osób} \times 0,15 \text{ m}^3/\text{Mxd}$)
2. Ilość ścieków nie przekracza 5,0 m³ na dobę.
3. Nie dowercono się do zwierciadła pierwszego użytkowego poziomu wód podziemnych.
4. Przepuszczalność i chłonność gruntu jest wystarczająca dla przyjęcia ścieków jakie w ciągu doby będą wprowadzone do środowiska dla tej lokalizacji po dodaniu warstwy chłonnej adekwatnej do liczby mieszkańców.
5. Przepuszczalność i chłonność gruntu wymaga zastosowania dodatkowej warstwy chłonnej z grys o gramaturze 16 – 32 mm. Warstwa infiltracyjna (grys) musi zaczynać się minimum od poziomu terenu.

Opracował:

Spółka konsultingowo-szkoleniowa
Grecon Sp. z o.o.
ul. Brzezina 5, 98-100 Łask
tel./fax 43 675 00 99 tel. 519 055 609
NIP 8811619007 REGON 140656090

PROFIL GEOLOGICZNY GRUNTU

Adres		Numer działki		Data wiercenia		
Majdan 9		1219;1220		23,05.2016		
Głębokość odwiertu	Głębokość zwierciadła wody	Profil litologiczny		Przełot warstwy	Opis makroskopowy	
[m.p.p.t.]	[m.p.p.t.]	[m]	Profil litologiczny	[m.p.p.t.]	Opis litologiczny	Symbol gruntu
0.00		0.00			humus	H
0.50		0.50		0,40	Gлина piaszczysta	Gp
1.00		1.00		0,90	Piasek drobny	Pd
1.50		1.50				
2.00		2.00				
2.50		2.50				
3.00		3.00				
3.50	Nie dowiercono się do zwierciadła wody podziemnej	3.50				
Informacja o statycznym i dynamicznym poziomie wód gruntowych - Nie dowiercono się do zwierciadła wody podziemnej Zwierciadło wody nawierconej – ▽ Zwierciadło wody ustabilizowanej – ▼						
Podpis i pieczęćka uprawnionej osoby						

Modliborzyce, dn. 23,05,2016 r.



Spółka konsultingowo-ekologiczna
Greecon Sp. z o.o.
ul. Brzezina 5, 98-100 Łask
tel./fax 43 875 00 99 tel. 519 066 009
NIP 8311619017 REGON 140689030

(pieczęć firmowa)

Opinia

Po przeprowadzeniu wizji lokalnej oraz dokonaniu odwiertów stwierdzamy, że na działce nr ew. 1219;1220, w miejscowości Majdan 9; 23-310 Modliborzyce.

może być zastosowana przydomowa oczyszczalnia ścieków, gdyż spełnione są warunki wymagane w Rozporządzeniu Ministra Środowiska z dnia 24 lipca 2006r (Dz. U. Nr 137, poz. 984 z póź. zmianami) § 11.

1. Ścieki pochodzić będą z budynku mieszkalnego **jednorodzinne**, nie podłączonego do systemu kanalizacyjnego i zlokalizowanego poza obszarami stref ochronnych ujęć wody podziemnej.
 - Ilość osób (RLM – równoważna ilość mieszkańców), które będą korzystały z PBOŚ -4,
 - Dobowa ilość ścieków wprowadzanych do środowiska będzie wynosiła **0,60 m³**, (Qdob = ilość osób x 0,15 m³/Mxd)
2. Ilość ścieków nie przekracza 5,0 m³ na dobę.
3. Nie dowiercono się do zwierciadła pierwszego użytkowego poziomu wód podziemnych.
4. Przepuszczalność i chłonność gruntu jest wystarczająca dla przyjęcia ścieków jakie w ciągu doby będą wprowadzone do środowiska dla tej lokalizacji po dodaniu warstwy chłonnej adekwatnej do liczby mieszkańców.
5. Przepuszczalność i chłonność gruntu wymaga zastosowania dodatkowej warstwy chłonnej z gysu o gramaturze 16 – 32 mm. Warstwa infiltracyjna (grys) musi zaczynać się minimum od poziomu terenu.

Opracował:

Spółka konsultingowo-ekologiczna
Greecon Sp. z o.o.
ul. Brzezina 5, 98-100 Łask
tel./fax 43 875 00 99 tel. 519 066 009
NIP 8311619017 REGON 140689030

PROFIL GEOLOGICZNY GRUNTU

Adres		Numer działki		Data wiercenia		
Majdan 20		154;155;158		23.05.2016		
Głębokość odwiertu	Głębokość zwierciadła wody	Profil litologiczny		Przełot warstwy	Opis makroskopowy	
[m.p.p.t.]	[m.p.p.t.]	[m]	Profil litologiczny	[m.p.p.t.]	Opis litologiczny	Symbol gruntu
0.00		0.00			humus	H
0.50		0.50		0,40	Piasek gliniasty	Pg
1.00		1.00				
1.50		1.50				
2.00		2.00				
2.50		2.50				
3.00		3.00				
3.50		3.50				
	Nie dowiercono się do zwierciadła wody podziemnej					
Informacja o statycznym i dynamicznym poziomie wód gruntowych - Nie dowiercono się do zwierciadła wody podziemnej Zwierciadło wody nawierconej – ▽ Zwierciadło wody ustabilizowanej – ▼						
Podpis i pieczętka uprawnionej osoby						



 Spółka konsultingowo-szkoleniowa
Gizecon Sp. z o.o.
 ul. Brzeźna 5, 98-100 Łask
 tel./fax 43 6760699 tel. 519056609
 NIP 8311819007 REGON 100856080

.....
(pieczęć firmowa)

Opinia

Po przeprowadzeniu wizji lokalnej oraz dokonaniu odwiertów stwierdzamy, że na działce nr ew. 154;155;158, w miejscowości Majdan 20; 23-310 Modliborzyce.


może być zastosowana przydomowa oczyszczalnia ścieków, gdyż spełnione są warunki wymagane w Rozporządzeniu Ministra Środowiska z dnia 24 lipca 2006r (Dz. U. Nr 137, poz. 984 z póź. zmianami) § 11.

1. Ścieki pochodzić będą z budynku mieszkalnego **jednorodzinne**, nie podłączonego do systemu kanalizacyjnego i zlokalizowanego poza obszarami stref ochronnych ujęć wody podziemnej.
 - Ilość osób (RLM – równoważna ilość mieszkańców), które będą korzystały z PBOŚ -6,
 - Dobowa ilość ścieków wprowadzanych do środowiska będzie wynosiła **0,90 m³**, (Qdob = ilość osób x 0,15 m³/Mxd)
2. Ilość ścieków nie przekracza 5,0 m³ na dobę.
3. Nie dowiercono się do zwierciadła pierwszego użytkowego poziomu wód podziemnych.
4. Przepuszczalność i chłonność gruntu jest wystarczająca dla przyjęcia ścieków jakie w ciągu doby będą wprowadzone do środowiska dla tej lokalizacji po dodaniu warstwy chłonnej adekwatnej do liczby mieszkańców.
5. Przepuszczalność i chłonność gruntu wymaga zastosowania dodatkowej warstwy chłonnej z gysu o gramaturze 16 – 32 mm. Warstwa infiltracyjna (grys) musi zaczynać się minimum od poziomu terenu.

Opracował:

 Spółka konsultingowo-ekologiczna
Grecon Sp. z o.o.
ul. Brzezina 5, 98-100 Łask
tel./fax 43 6750099 tel. 519066600
NIP 8311619007 REGON 100859080
.....


PROFIL GEOLOGICZNY GRUNTU

Adres		Numer działki		Data wiercenia		
Majdan 31		54		23.05.2016		
Głębokość odwiertu	Głębokość zwierciadła wody	Profil litologiczny		Przełot warstwy	Opis makroskopowy	
[m.p.p.t.]	[m.p.p.t.]	[m]	Profil litologiczny	[m.p.p.t.]	Opis litologiczny	Symbol gruntu
0.00		0.00			humus	H
0.50		0.50		0,40	Piasek gliniasty	Pg
1.00		1.00				
1.50		1.50				
2.00		2.00				
2.50		2.50				
3.00		3.00				
3.50		3.50				
	Nie dowiercono się do zwierciadła wody podziemnej					
Informacja o statycznym i dynamicznym poziomie wód gruntowych - Nie dowiercono się do zwierciadła wody podziemnej Zwierciadło wody nawierconej – ▽ Zwierciadło wody ustabilizowanej – ▼						
Podpis i pieczęćka uprawnionej osoby						

.....
(pieczęć firmowa)

Opinia

Po przeprowadzeniu wizji lokalnej oraz dokonaniu odwiertów stwierdzamy, że na działce **nr ew. 54**, w miejscowości **Majdan 31**; 23-310 Modliborzyce.


może być zastosowana przydomowa oczyszczalnia ścieków, gdyż spełnione są warunki wymagane w Rozporządzeniu Ministra Środowiska z dnia 24 lipca 2006r (Dz. U. Nr 137, poz. 984 z póź. zmianami) § 11.

1. Ścieki pochodzić będą z budynku mieszkalnego **jednorodzinne**, nie podłączonego do systemu kanalizacyjnego i zlokalizowanego poza obszarami stref ochronnych ujęć wody podziemnej.
 - Ilość osób (RLM – równoważna ilość mieszkańców), które będą korzystały z PBOŚ -6,
 - Dobowa ilość ścieków wprowadzanych do środowiska będzie wynosiła **0,90 m³**, (Qdob = ilość osób x 0,15 m³/Mxd)
2. Ilość ścieków nie przekracza 5,0 m³ na dobę.
3. Nie dowiercono się do zwierciadła pierwszego użytkowego poziomu wód podziemnych.
4. Przepuszczalność i chłonność gruntu jest wystarczająca dla przyjęcia ścieków jakie w ciągu doby będą wprowadzone do środowiska dla tej lokalizacji po dodaniu warstwy chłonnej adekwatnej do liczby mieszkańców.
5. Przepuszczalność i chłonność gruntu wymaga zastosowania dodatkowej warstwy chłonnej z gysu o gramaturze 16 – 32 mm. Warstwa infiltracyjna (grys) musi zaczynać się minimum od poziomu terenu.

Opracował:


 Spółka konsultingowo-ekologiczna
Greecon Sp. z o.o.
ul. Brzeźna 5, 98-100 Łask
tel./fax 43 8750099 tel. 519066609
NIP 8311619007 REGON 140666000

PROFIL GEOLOGICZNY GRUNTU

Adres		Numer działki		Data wiercenia		
Majdan 37		37/1		23.05.2016		
Głębokość odwiertu	Głębokość zwierciadła wody	Profil litologiczny		Przełot warstwy	Opis makroskopowy	
[m.p.p.t.]	[m.p.p.t.]	[m]	Profil litologiczny	[m.p.p.t.]	Opis litologiczny	Symbol gruntu
0.00		0.00			humus	H
0.50		0.50		0,40	Piasek gliniasty	Pg
1.00		1.00				
1.50		1.50				
2.00		2.00				
2.50		2.50				
3.00		3.00				
3.50		3.50				
	Nie dowiercono się do zwierciadła wody podziemnej					
Informacja o statycznym i dynamicznym poziomie wód gruntowych - Nie dowiercono się do zwierciadła wody podziemnej Zwierciadło wody nawierconej – ▼ Zwierciadło wody ustabilizowanej – ▼						
Podpis i pieczęćka uprawnionej osoby						

.....
(pieczęć firmowa)

Opinia

Po przeprowadzeniu wizji lokalnej oraz dokonaniu odwiertów stwierdzamy, że na działce **nr ew. 37/1**, w miejscowości **Majdan 37**; 23-310 Modliborzyce.

może być zastosowana przydomowa oczyszczalnia ścieków, gdyż spełnione są warunki wymagane w Rozporządzeniu Ministra Środowiska z dnia 24 lipca 2006r (Dz. U. Nr 137, poz. 984 z póź. zmianami) § 11.

1. Ścieki pochodzić będą z budynku mieszkalnego **jednorodzinne**, nie podłączonego do systemu kanalizacyjnego i zlokalizowanego poza obszarami stref ochronnych ujęć wody podziemnej.
 - Ilość osób (RLM – równoważna ilość mieszkańców), które będą korzystały z PBOŚ -**10**,
 - Dobowa ilość ścieków wprowadzanych do środowiska będzie wynosiła **1,50 m³**, (Qdob = ilość osób x 0,15 m³/Mxd)
2. Ilość ścieków nie przekracza 5,0 m³ na dobę.
3. Nie dowiercono się do zwierciadła pierwszego użytkowego poziomu wód podziemnych.
4. Przepuszczalność i chłonność gruntu jest wystarczająca dla przyjęcia ścieków jakie w ciągu doby będą wprowadzone do środowiska dla tej lokalizacji po dodaniu warstwy chłonnej adekwatnej do liczby mieszkańców.
5. Przepuszczalność i chłonność gruntu wymaga zastosowania dodatkowej warstwy chłonnej z grysu o gramaturze 16 – 32 mm. Warstwa infiltracyjna (grys) musi zaczynać się minimum od poziomu terenu.

Opracował:

 Spółka konsultingowo-eksploatacyjna
Greecon Sp. z o.o.
ul. Brzeźna 5, 98-100 Łask
tel./fax 43 6750099 tel. 519066600
NIP 8811619007 REGON 140869000
.....
