


MAPA DO CELÓW PROJEKTOWYCH
ARKUSZ 3

Oznaczenie kancelaryjne zgłoszenia pracy geodezyjnej		G. VI. 6640.32.1.2016	
Miejscowość		Słupie	
Jednostka ewidencyjna	identyfikator	060506_5	
Obręb ewidencyjny	nazwa	Modliborzycze Obszar Wjejski	
	identyfikator	00014	
Skala mapy	nazwa	Słupie	
	dziłka	38-260	
	arkusz mapy	1:1000	7.141.32.23.3 7.141.32.23.4 7.141.32.24.3
Nazwa układu współrzędnych	prostopadłych płaskich	20007	
	wysokości	Kronsztadt 86	
Oznaczenie granic obszaru, który był przedmiotem aktualizacji			
Sytuacja gruntowa mająca wpływ na zagospodarowanie gruntów zlokalizowanych w granicach projektowanej inwestycji		nie badano	
Granice działek nie spełniają wymogów odnosnie standardów określonych rozporządzeniem MSWiA z dn. 9 listopada 2011r. (Dz.U.Nr 263 poz.1572)			
Mapa aktualna na dzień: 03.06.2016			

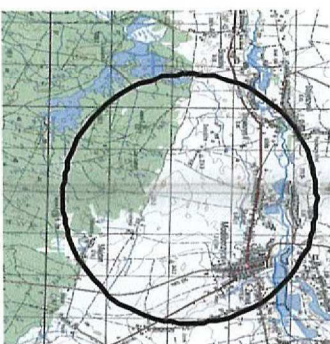
USŁUGI GEODEZYJNO-KARTOGRAFICZNE	
Grzegorz Draszek	
23-300 Janów Lubelski, ul. Kroka 31	
tel. 15/ 8722 629	
NIP 862-100-63-22 REGON 030245578	
nazwa / imię i nazwisko wykonawcy / oraz data i podpis osoby reprezentującej wykonawcę	
.....	
imię i nazwisko, nr uprawnień oraz data i podpis geodety uprawniającego	
.....	
KONT. opracował mapę	

GEODETA UPRAWNIONY	
Grzegorz Draszek	
Upr. MUR.13 nr 14416	

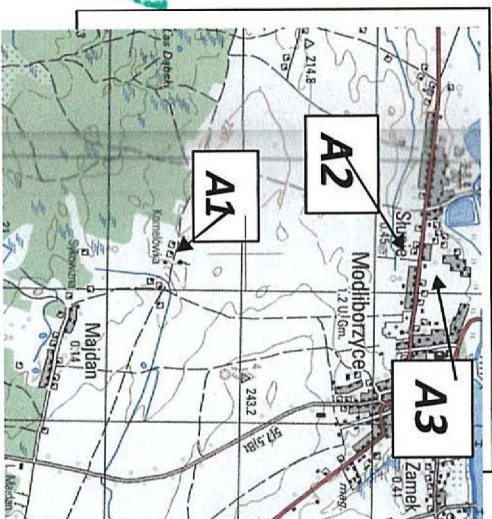
GEODYTA UPRAWNIONY
Grzegorz Draszek
Upr. M. 6718 nr 14416

imię i nazwisko, nr uprawnień oraz data i podpis osoby uprawnionej
Kółko ewidencyjne

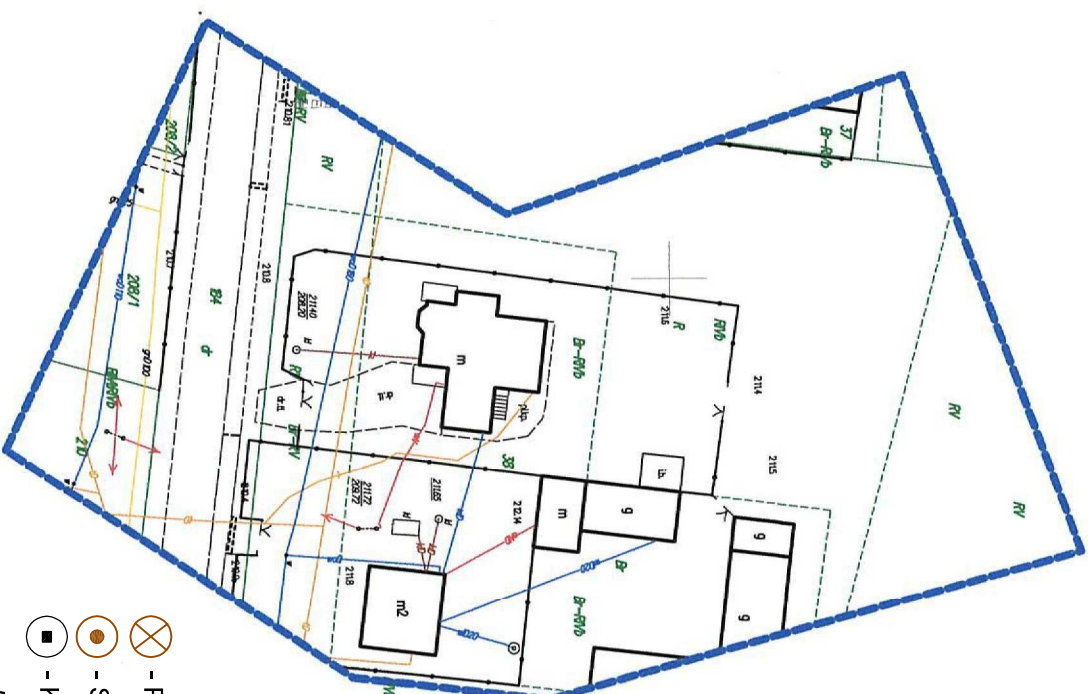
ORIENTACJA



Podział na arkusze



PLAN ZAGOSPODAROWANIA DZIAŁKA EW. NR 204
PRZYDOMOWA OCZYSZCZALNIA ŚCIEKÓW



LEGENDA:

- Przydomowa oczyszczalnia ścieków min 2m od granicy działki
- Studnia chłonna min 2m od granicy
- Kompresor
- Przewód pneumatyczny
- Przewód elektryczny
- Instalacja kanalizacyjna
- Zasięg oddziaływania przydomowej oczyszczalni ścieków 15m
- Zasięg oddziaływania studni chłonnej 30m
- Studzienka rewizyjna

Poswiadcza się, że niniejszy dokument został opracowany w wyniku prac geodezyjnych i kartograficznych, których rezultaty stanowi operat techniczny wpisany do ewidencji materiałów państwowego zasobu geodezyjnego i kartograficznego	
Organ prowadzący państwowy zasób geodezyjny i kartograficzny	STAROSTA JANOWSKI
Identyfikator ewidencyjny materiału zasobu - operatu technicznego	2005.106.141
Data wpisania operatu technicznego do ewidencji materiałów zasobu	22 LIP 2016
Identyfikator ewidencyjny organu państwowego zasobu geodezyjnego i kartograficznego	Z up. STAROSTY
Identyfikator ewidencyjny organu państwowego zasobu geodezyjnego i kartograficznego	Starosta Janowski

