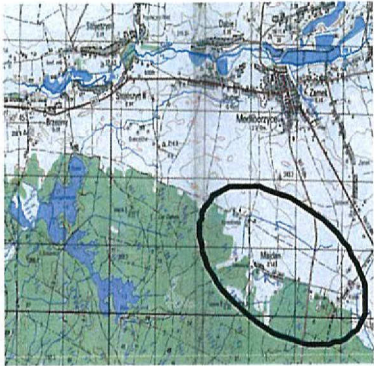
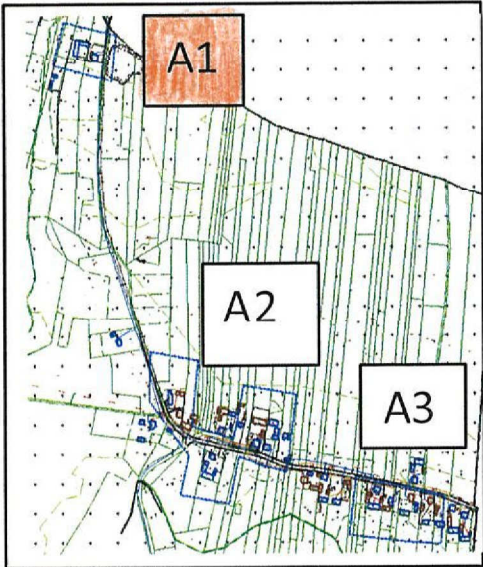


| MAPA DO CELÓW PROJEKTOWYCH | | | |
|---|------------------------|--|---------------|
| ARKUSZ 1 | | | |
| Oznaczenie kancelaryjne zgłoszenia pracy geodezyjnej | | G.VI.6640.327.2016 | |
| Miejscowość | | Majdan Modliborski | |
| Jednostka ewidencyjna | identyfikator | 060506_5 | |
| | nazwa | Modliborzycze Obszar Wiejski | |
| Obręb ewidencyjny | identyfikator | 00010 | |
| | nazwa | Majdan Modliborski | |
| | działka | 37/1,37/2 | |
| Skala mapy | arkusz mapy | 1:1000 | 7.140.32.09.3 |
| Nazwa układu współrzędnych | prostokątnych płaskich | 2000/7 | |
| | wysokości | Kronsztadt 86 | |
| Oznaczenie granic obszaru, który był przedmiotem aktualizacji | |  | |
| Służebności gruntowe mające wpływ na zagospodarowanie gruntów zlokalizowanych w granicach projektowanej inwestycji | | nie badano | |
| Granice działek nie spełniają wymogów odnośnie standardów określonych rozporządzeniem MSWiA z dn. 9 listopada 2011r. (Dz.U.Nr 263 poz.1572) | | | |
| Mapa aktualna na dzień: | | 17.06.2016 | |
| USŁUGI GEODEZYJNO-KARTOGRAFICZNE Grzegorz Draszek 23-300 Janów Lubelski, ul. Krótka 31 tel 015/8722 629 NIP 862-100-63-22 REGON 830245578 | | <div>GEODETA UPRAWNIONY</div> <div>Grzegorz Draszek</div> <div>Upr. MGPIB nr 14416</div>  | |
| nazwa / imię i nazwisko wykonawcy oraz data i podpis osoby reprezentującej wykonawcę | | imię i nazwisko, nr uprawnień oraz data i podpis geodety uprawnionego który opracował mapę | |

ORIENTACJA



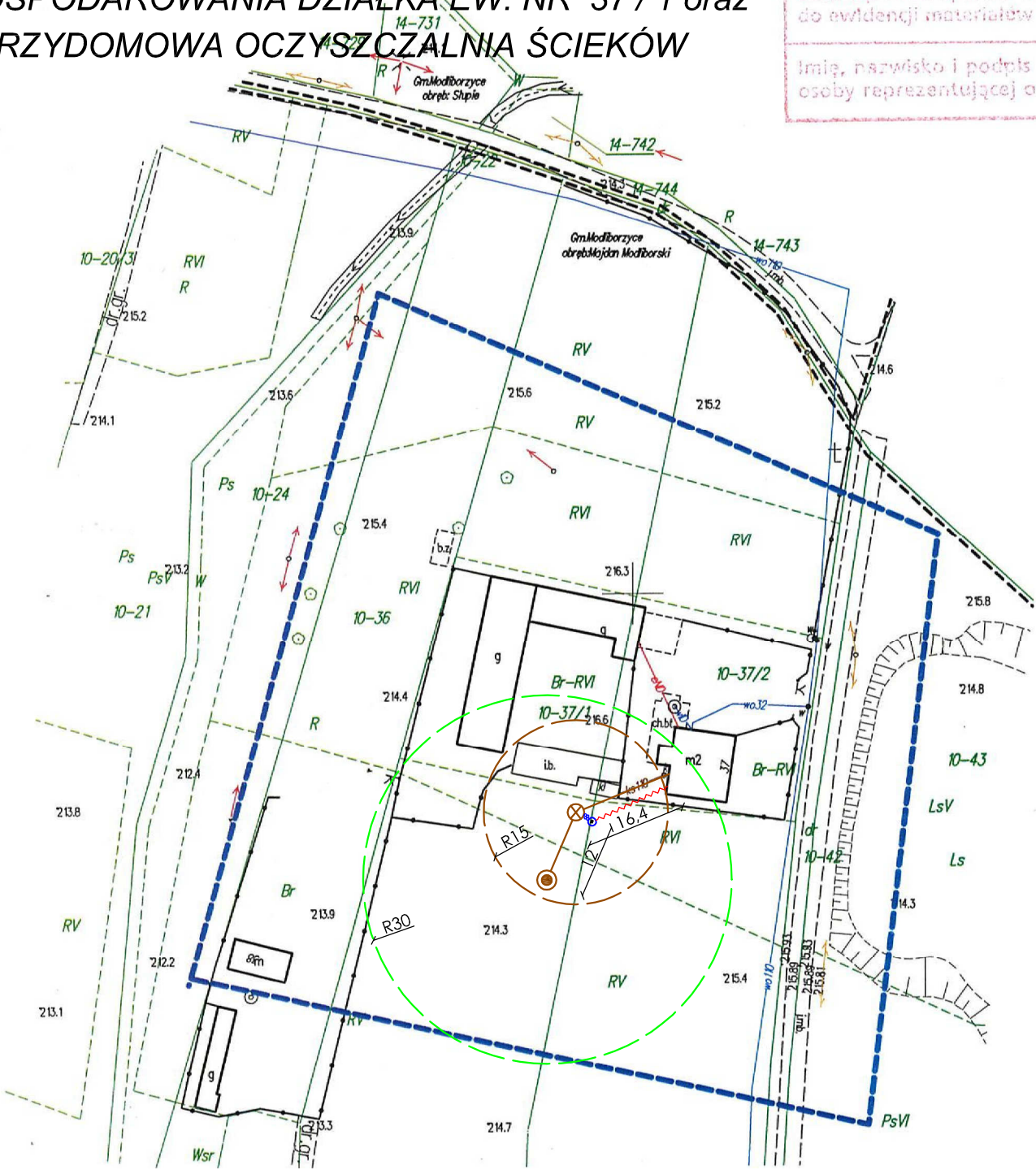
Podział na arkusze



LEGENDA:

- ⊗ - Przydomowa oczyszczalnia ścieków min 2m od granicy działki
- - Studnia chłonna min 2m od granicy
- - Kompresor
- - Przewód pneumatyczny
- - Przewód elektryczny
- - Instalacja kanalizacyjna
- - Zasięg oddziaływania przydomowej oczyszczalni ścieków 15m
- - Zasięg oddziaływania studni chłonnej 30m

PLAN ZAGOSPODAROWANIA DZIAŁKA EW. NR 37 / 1 oraz 37/ 2 PRZYDOMOWA OCZYSZCZALNIA ŚCIEKÓW



Poświadczam, że niniejszy dokument został opracowany w wyniku prac geodezyjnych i kartograficznych, których rezultaty zawiera operat techniczny wpisany do ewidencji materiałów państwowego zasobu geodezyjnego i kartograficznego

| | |
|---|--|
| Organ prowadzący państwowy zasób geodezyjny i kartograficzny | STAROSTA JANOWSKI |
| Identyfikator ewidencyjny materiału zasobu - operatu technicznego | P.0605.2016.435 |
| Data wpisania operatu technicznego do ewidencji materiałów zasobu | 07 LIP 2016 |
| Imię, nazwisko i podpis osoby reprezentującej organ | Z up. STAROSTY Jan Rogala Naczelnik Wydziału Geodezji, Kartografii i Katastru GEODETA POWIATOWY |