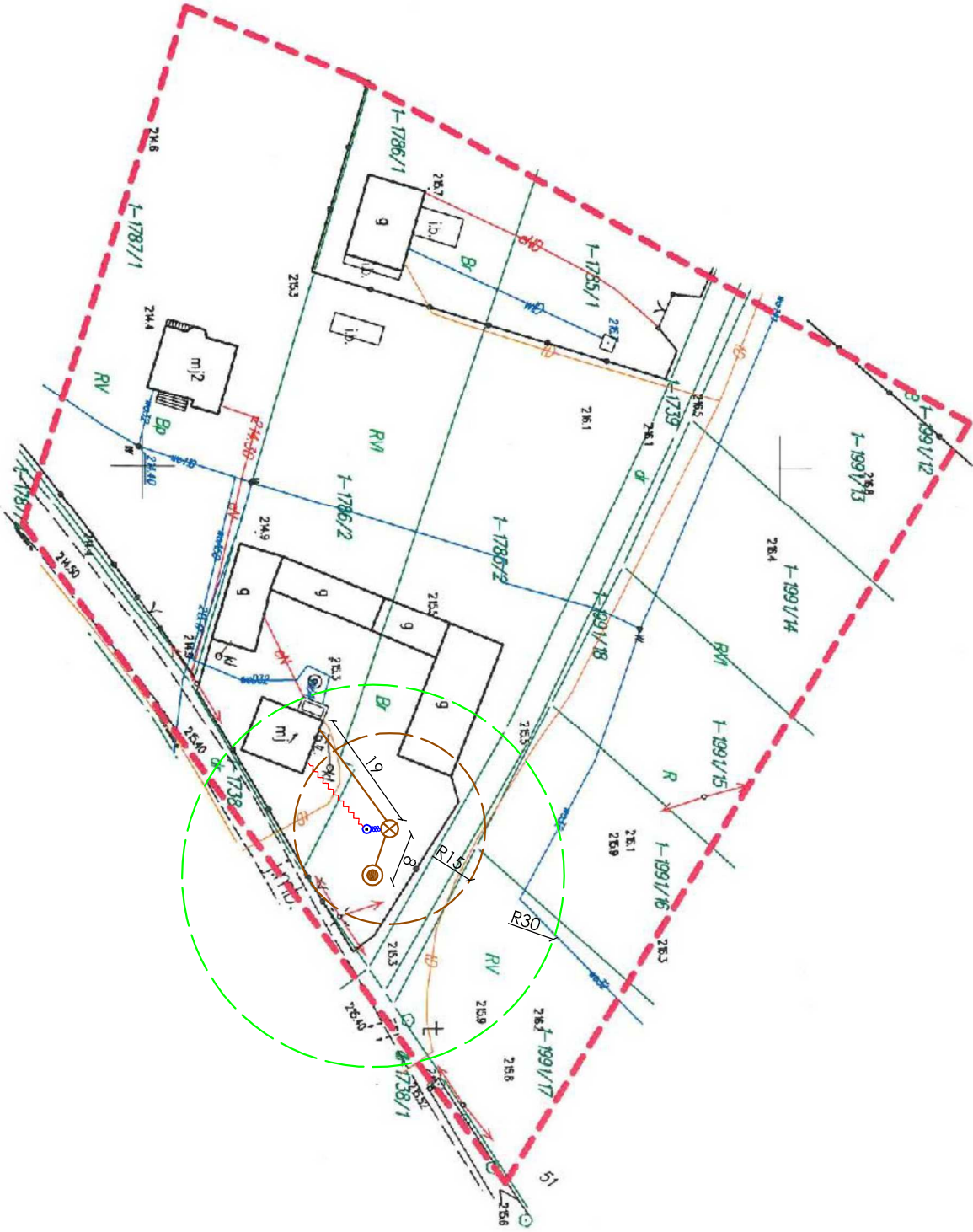
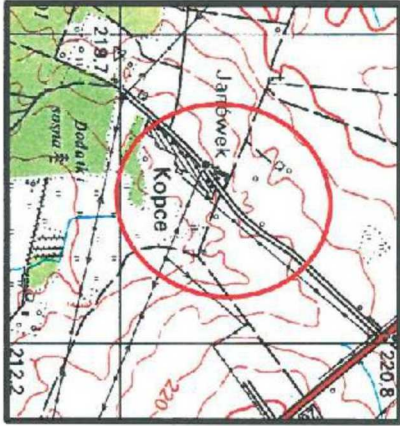
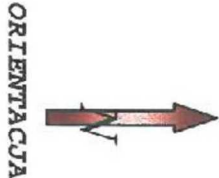


PLAN ZAGOSPODAROWANIA DZIAŁKA EW. NR 1786/2; 1785/2
PRZYDOMOWA OCZYSZCZALNIA ŚCIEKÓW



LEGENDA:

- ⊗ - Przydomowa oczyszczalnia ścieków min 2m od granicy działki
- - Studnia chłonna min 2m od granicy
- - Kompresor
- ⋯ - Przewód pneumatyczny
- ⋯ - Przewód elektryczny
- - Instalacja kanalizacyjna
- - Zasięg oddziaływania przydomowej oczyszczalni ścieków 15m
- - Zasięg oddziaływania studni chłonnej 30m

MAPA DO CELÓW PROJEKTOWYCH

Oznaczenie kancelaryjne zgłoszenia pracy geodezyjnej		G.VI.6640.357.2016
Miejscowość	Modliborzyce	
Jednostka ewidencyjna	identyfikator nazwa	060506_4 Modliborzyce - miasto
Obręb ewidencyjny	identyfikator nazwa	0001 Modliborzyce
Skala mapy	Arkusze mapy	1 : 1000 7.140.32.15.3,4
Nazwa układu współrzędnych	prostopadłych płaskich wysokości	2000/7 Kronsztadt '86
Oznaczenie granic obszaru, który był przedmiotem uaktualizacji		--- --
Służebności gruntu mające wpływ na zagospodarowanie gruntów zlokalizowanych w granicach projektowanej inwestycji		nie badano
Granice przedmiotowych działek nie spełniają wymogów odnosnie standardów określonych rozporządzeniem MSWiA nr 1572 z dn. 9 listopada 2011.		
Mapa aktualna na dzień 23.05.2016		
USŁUGI GEODEZYJNO-KARTOGRAFICZNE Czesław Draszek ul. Kłobucka 31 06-200 Modliborze NIP 141006322 REGON 830245578		
GEODETA UPRAWNIONY Czesław Draszek imię i nazwisko, imię i nazwisko, imię i nazwisko i podpis geodety uprawnionego, który opracował mapę		

Pełniąc swoje obowiązki, ja, niżej podpisany, potwierdzam, że niniejszy dokument jest opracowany w wyniku prac geodezyjnych i kartograficznych, których rezultaty zawiera ten plan. Plan ten jest zgodny z rzeczywistością i nie zawiera błędów, które mogłyby wpłynąć na jego użyteczność. Plan ten jest zgodny z rzeczywistością i nie zawiera błędów, które mogłyby wpłynąć na jego użyteczność.	
Organ prowadzący państwowy zasób geodezyjny i kartograficzny	STAROSTA JANOWSKI
Identyfikator ewidencyjny materiału zasobu - operatoru technicznego	9.0605.2016.436
Data wpisania operatora technicznego do ewidencji materiałów zasobu	07.11.2013
Imię, nazwisko i podpis osoby reprezentującej organ	UP. STAROSTY

Jan Rogala
Naczelnik Wydziału Geodezji,
Kartografii i Katastru
Powiatu Modliborze