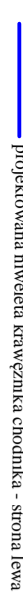
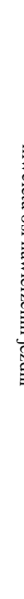


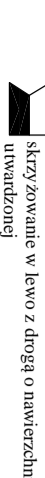
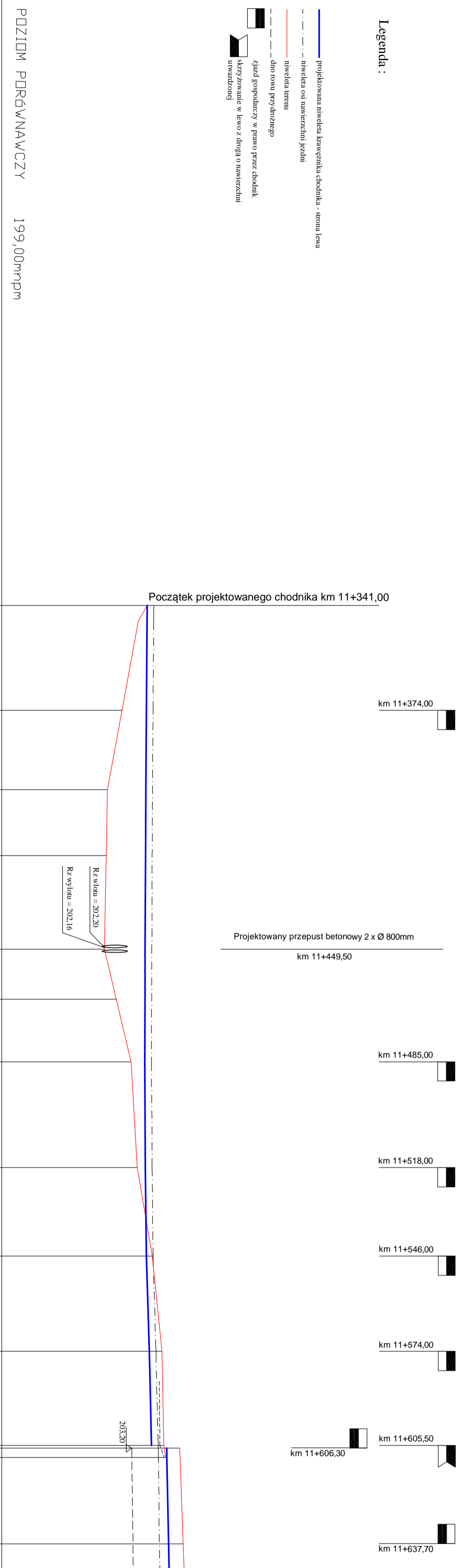


- Legenda :**
-  projektowana niwelacja krawężnika chodnika - strona lewa
 -  niwelacja osi nawierzchni jezdni
 -  dno rowu przydrożnego
 -  zjazd gospodarczy w prawo przez chodnik
 -  skrzyżowanie w lewo z drogą o nawierzchni utwardzonej



STAN	ISTNIEJĄCY	T e r e n z i e l o n y										T e r e n z																
RZĘDNE	PROJEKTOWANEGO	CHODNIKA	-	STRONA	PRAWA	203.79	203.66	203.64	203.62	203.61	203.63	203.66	203.75	203.77	203.81	203.85	204.02	204.05	203.98	203.87	203.84	203.37	203.17	203.34	202.43	202.87	203.55	203.90
RZĘDNE	PROJEKTOWANEGO	CHODNIKA	-	STRONA	LEWA																							
POCHYLENIA I LUKI	PIKOWE																											
RZĘDNE	TERENU																											
RZĘDNE	ISTNIEJĄCEJ	OSI	NAWIERZCHNI	JEZDNI																								
PROSTE I LUKI	POZIOME																											
ODŁOGI DŁŚCI																												
KILOMETRAŻ																												

3	4	5	6
---	---	---	---

ZAMAWIAJĄCY		JEDNOSTKA PROJEKTOWA	
GMINA MODLIBORZYCE 23-310 MODLIBORZYCE, UL. PUŁSUDSKIEGO 63		PAWEŁ SIKORA 21-030 MOJYCZ KONOPNICA 251e	
TYTUŁ OPERACYJNY: PROJEKT BUDOWLANY WYKONAWCZY BUDOWY CHODNIKA WZDŁUŻ DROGI WOJEWÓDZKIE NR 857 W MIEJSCOWOŚCI BRZEZINY OD KM 11+341 DO KM 12+283			
RYSUNEK: PROFIL PODŁUŻNY		ZALĄCZNIK: 4.1	
SKALA: 1:100/1000			
FUNKCJA	IMIĘ I NAZWISKO	NR UPRAWNIENI	DATA
Projektant	mgr inż. Paweł Sikora	LUB/0020/P/00D/08	05.2012 r.
Sprawdzający	mgr inż. Agnieszka Sikora	MAZ/0398/PW/0D/06	
PODPIS			