KM 0+005.000

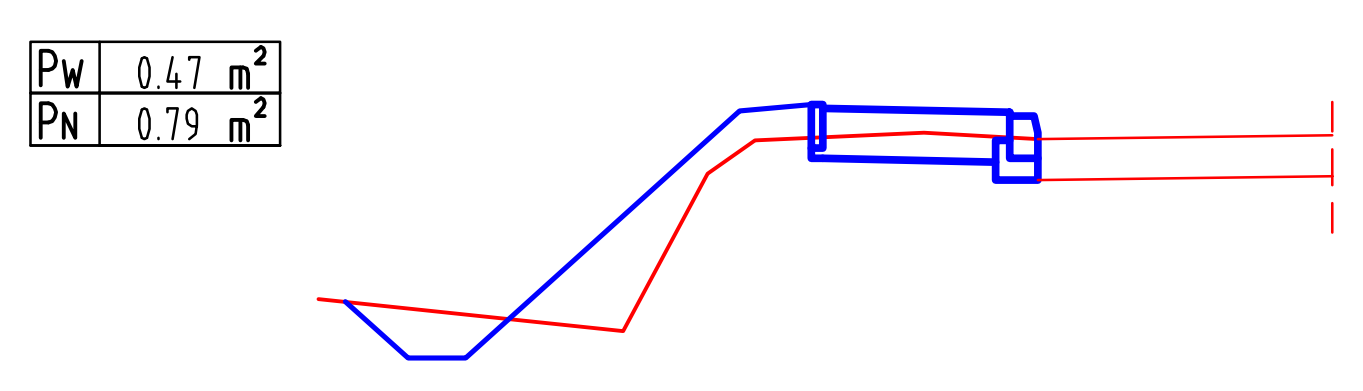

Odsunięcia od osi	-4.81	-4.38	-3.98	-2.08	-1.58	-1.50	-0.20	0.00
Rzędne drogi	209.15	208.76	208.76	210.48	210.52	210.49	210.46	210.45
Rzędne terenu	209.15	209.11	209.06	210.20	210.29	210.29	210.31	210.32

KM 0+025.000



Odsunięcia od osi	-3.70	-3.15	-2.75	-2.08	-1.58	-1.50	-0.20	0.00
Rzędne drogi	209.98	209.82	209.82	210.42	210.46	210.43	210.40	210.39
Rzędne terenu	209.98	209.89	210.06	210.29	210.24	210.24	210.24	210.25

KM 0+050.000

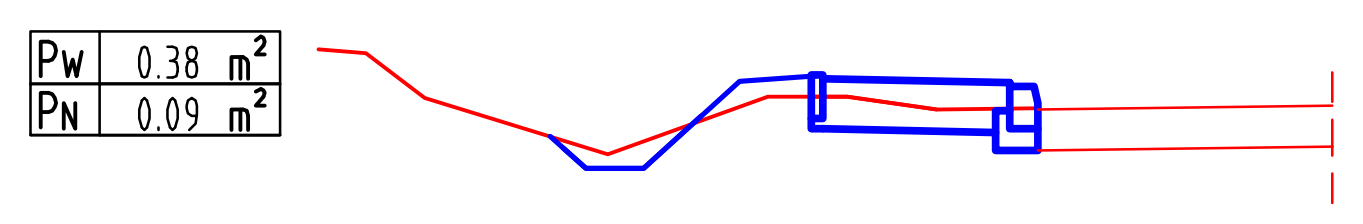

Odsunięcia od osi	-3.31	-3.15	-2.75	-2.08	-1.58	-1.50	-0.20	0.00
Rzędne drogi	210.15	210.01	210.01	210.61	210.65	210.62	210.59	210.58
Rzędne terenu	210.15	210.18	210.26	210.45	210.50	210.50	210.44	210.44

KM 0+075.000

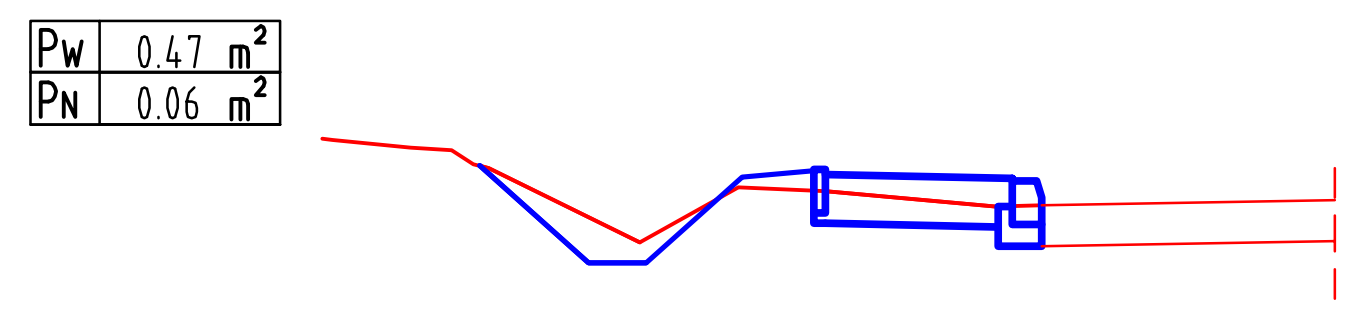

Odsunięcia od osi	-3.98	-3.15	-2.75	-2.08	-1.58	-1.50	-0.20	0.00
Rzędne drogi	210.95	210.28	210.28	210.88	210.92	210.89	210.86	210.85
Rzędne terenu	210.95	210.60	210.43	210.80	210.78	210.78	210.67	210.68

KM 0+100.000

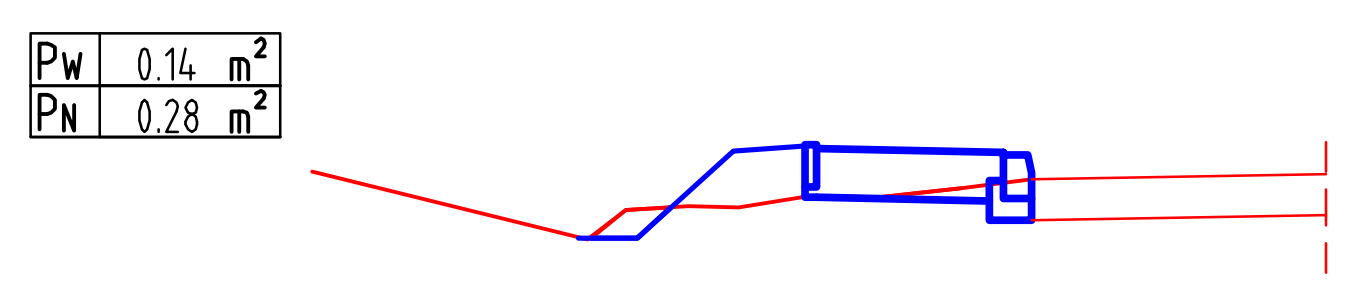

Odsunięcia od osi	-3.15	-2.75	-2.08	-1.58	-1.50	-0.20	0.00
Rzędne drogi	210.54	210.54	211.14	211.18	211.15	211.12	211.11
Rzędne terenu	210.54	210.74	210.75	210.82	210.83	210.95	210.97

KM 0+125.000



Odsunięcia od osi	-3.33	-3.15	-2.75	-2.08	-1.58	-1.50	-0.20	0.00
Rzędne drogi	210.97	210.81	210.81	211.41	211.45	211.45	211.38	211.37
Rzędne terenu	210.97	210.84	210.92	211.14	211.25	211.25	211.24	211.24

KM 0+150.000

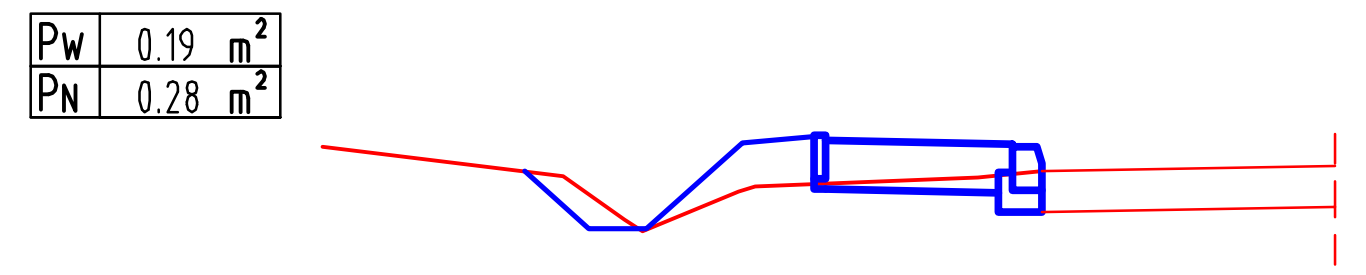

Odsunięcia od osi	-3.59	-3.15	-2.75	-2.08	-1.58	-1.50	-0.20	0.00
Rzędne drogi	211.51	211.11	211.11	211.71	211.75	211.72	211.69	211.68
Rzędne terenu	211.51	211.35	211.10	211.38	211.42	211.42	211.47	211.46

KM 0+175.000

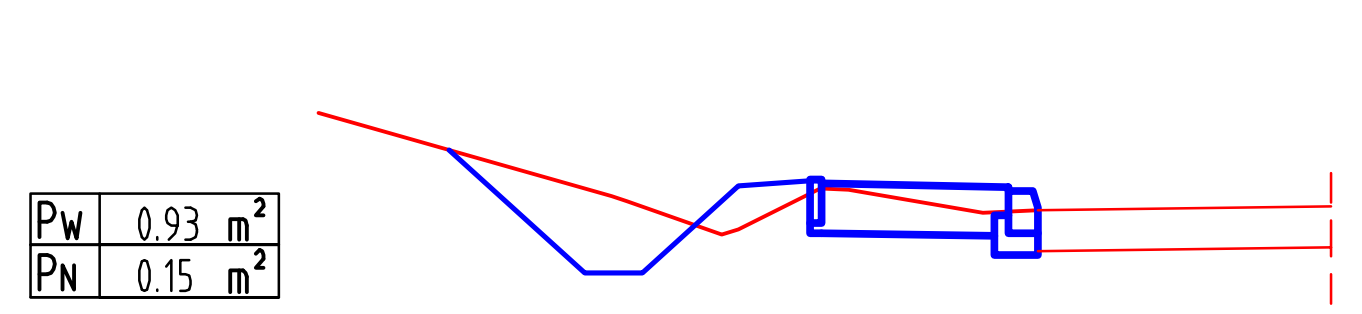

Odsunięcia od osi	-4.09	-3.15	-2.75	-2.08	-1.58	-1.50	-0.20	0.00
Rzędne drogi	212.26	211.41	211.41	212.01	212.05	212.02	211.99	211.98
Rzędne terenu	212.26	211.99	211.86	211.71	211.96	211.99	211.83	211.84

KM 0+200.000

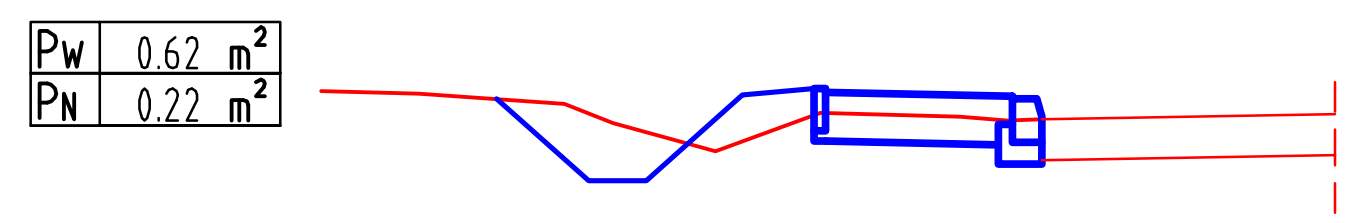

Odsunięcia od osi	-3.78	-3.15	-2.75	-2.08	-1.58	-1.50	-0.20	0.00
Rzędne drogi	212.43	211.85	211.85	212.45	212.49	212.47	212.44	212.43
Rzędne terenu	212.43	212.33	212.21	212.08	212.30	212.32	212.28	212.29

KM 0+225.000

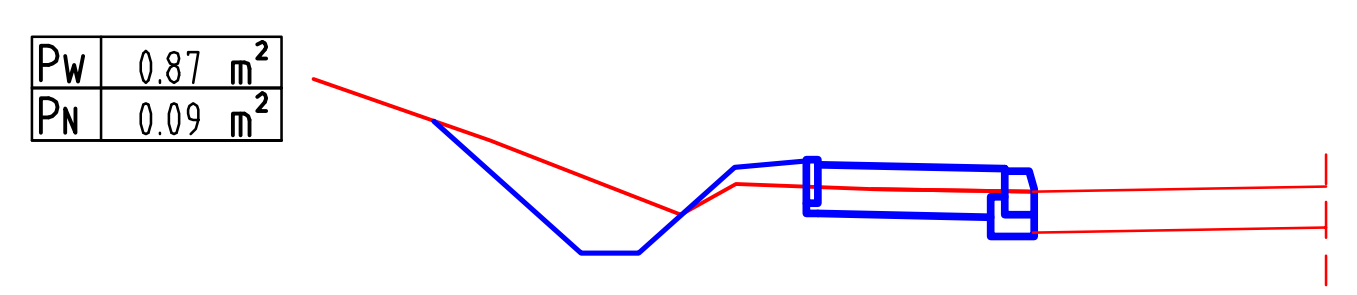

Odsunięcia od osi	-4.17	-3.15	-2.75	-2.08	-1.58	-1.50	-0.20	0.00
Rzędne drogi	213.37	212.45	212.45	213.05	213.09	213.06	213.03	213.02
Rzędne terenu	213.37	212.99	212.84	212.93	213.06	213.08	212.89	212.88

KM 0+250.000

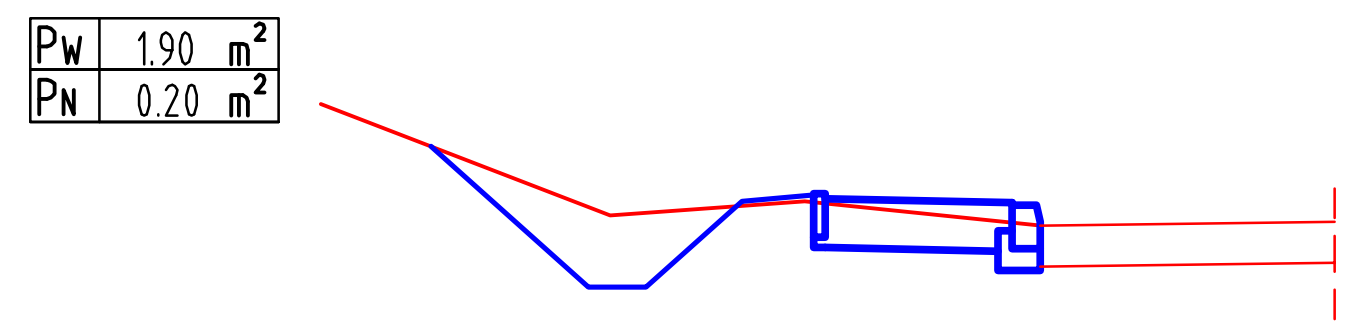

Odsunięcia od osi	-4.24	-3.15	-2.75	-2.08	-1.58	-1.50	-0.20	0.00
Rzędne drogi	214.07	213.09	213.09	213.69	213.73	213.70	213.67	213.66
Rzędne terenu	214.07	213.65	213.49	213.24	213.73	213.69	213.60	213.52

KM 0+275.000

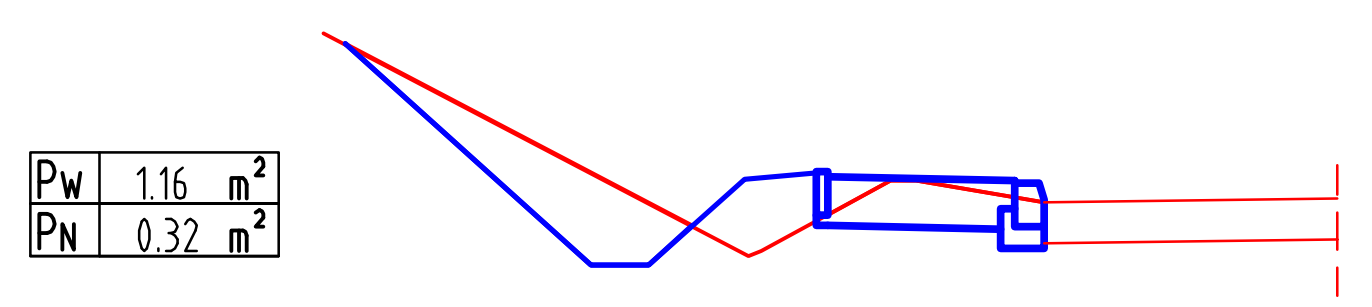

Odsunięcia od osi	-4.86	-3.15	-2.75	-2.08	-1.58	-1.50	-0.20	0.00
Rzędne drogi	215.26	213.72	213.72	214.32	214.36	214.33	214.30	214.29
Rzędne terenu	215.26	214.37	214.16	213.81	214.03	214.07	214.20	214.15

KM 0+300.000

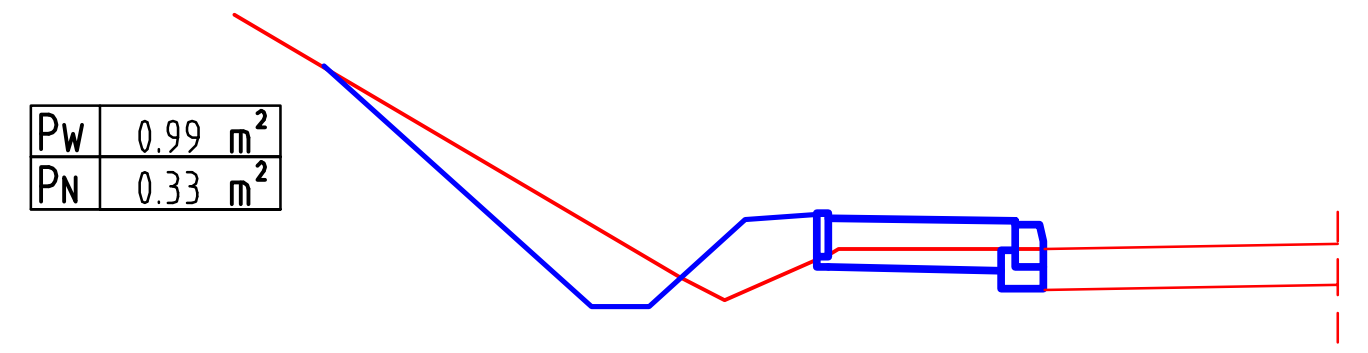

Odsunięcia od osi	-3.15	-2.75	-2.08	-1.58	-1.50	-0.20	0.00
Rzędne drogi	214.36	214.36	214.96	215.00	214.97	214.94	214.93
Rzędne terenu	214.94	214.70	214.46	214.68	214.72	214.78	214.79

KM 0+325.000

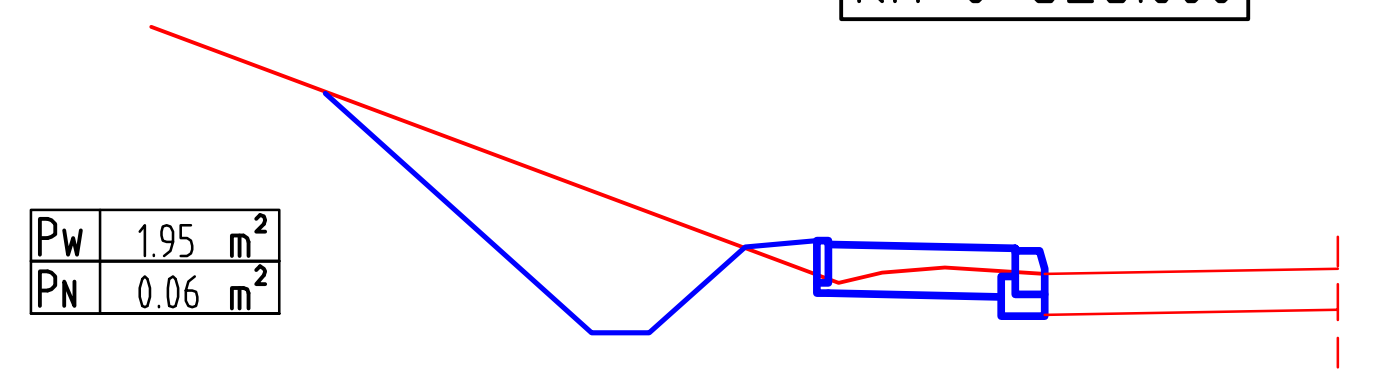

Odsunięcia od osi	-3.15	-2.75	-2.08	-1.58	-1.50	-0.20	0.00
Rzędne drogi	215.10	215.10	215.70	215.74	215.71	215.68	215.67
Rzędne terenu	216.13	215.97	215.71	215.51	215.48	215.58	215.54

KM 0+350.000

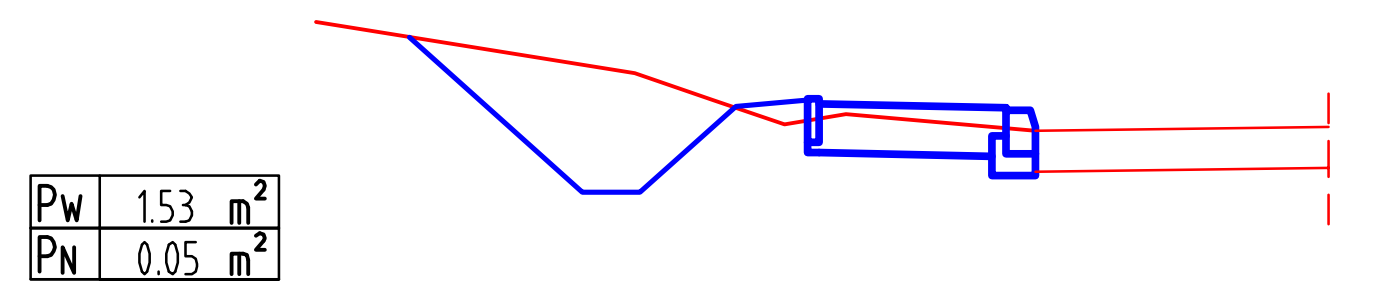

Odsunięcia od osi	-4.34	-3.15	-2.75	-2.08	-1.58	-1.50	-0.20	0.00
Rzędne drogi	216.92	215.84	215.84	216.44	216.48	216.45	216.43	216.42
Rzędne terenu	216.92	216.73	216.66	216.43	216.34	216.36	216.32	216.28

KM 0+375.000

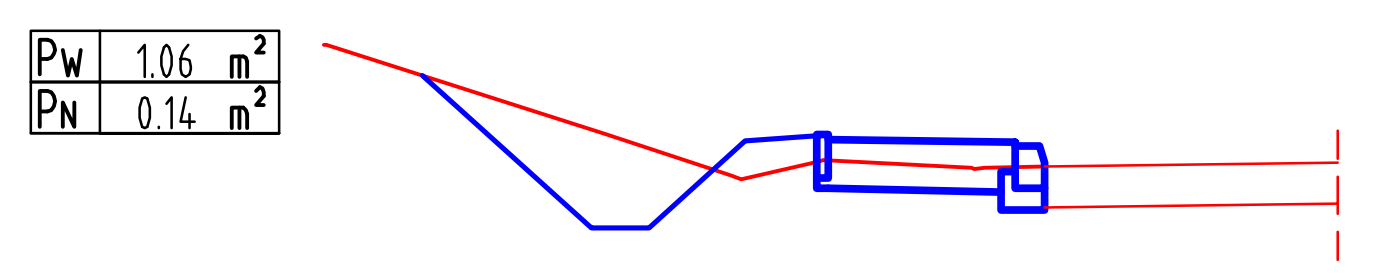

Odsunięcia od osi	-4.32	-3.15	-2.75	-2.08	-1.58	-1.50	-0.20	0.00
Rzędne drogi	217.64	216.59	216.59	217.19	217.23	217.20	217.17	217.16
Rzędne terenu	217.64	217.27	217.20	216.93	217.04	217.05	217.01	217.02

KM 0+400.000

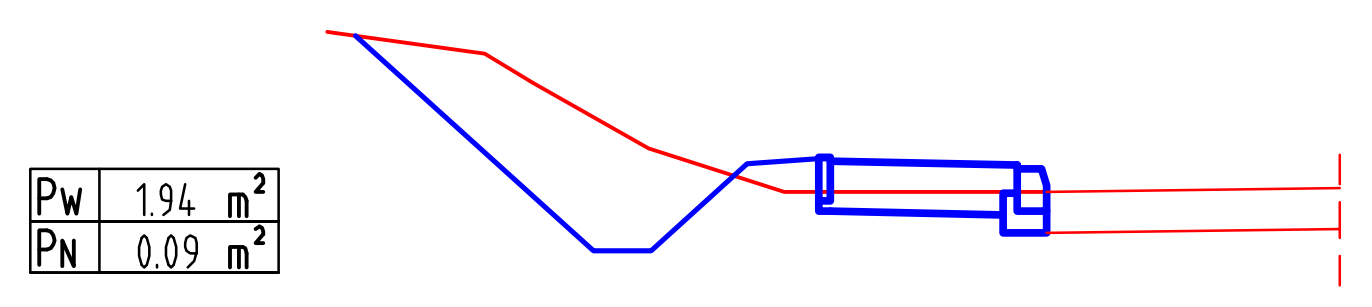

Odsunięcia od osi	-4.81	-3.15	-2.75	-2.08	-1.58	-1.50	-0.20	0.00
Rzędne drogi	218.89	217.39	217.39	217.99	218.03	218.01	217.98	217.97
Rzędne terenu	218.89	218.37	218.12	217.94	217.83	217.83	217.88	217.83

KM 0+425.000

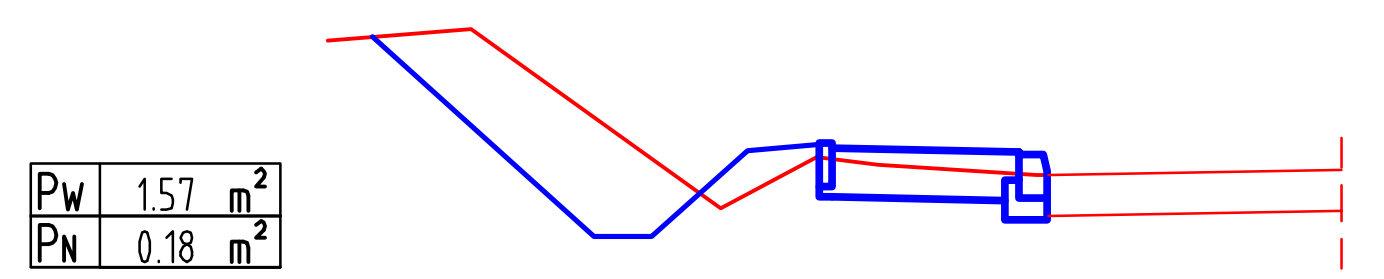

Odsunięcia od osi	-4.69	-3.15	-2.75	-2.08	-1.58	-1.50	-0.20	0.00
Rzędne drogi	219.59	218.20	218.20	218.80	218.84	218.81	218.78	218.77
Rzędne terenu	219.59	219.03	218.74	218.45	218.75	218.74	218.64	218.63

KM 0+450.000

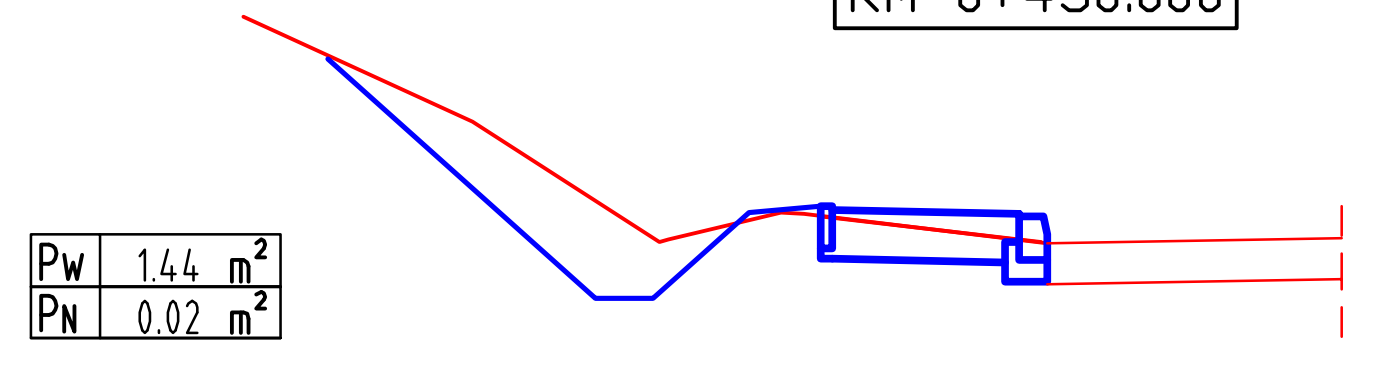

Odsunięcia od osi	-3.15	-2.75	-2.08	-1.58	-1.50	-0.20	0.00
Rzędne drogi	218.97	218.97	219.57	219.61	219.58	219.55	219.54
Rzędne terenu	219.65	219.40	219.52	219.54	219.53	219.38	219.40

KM 0+475.000

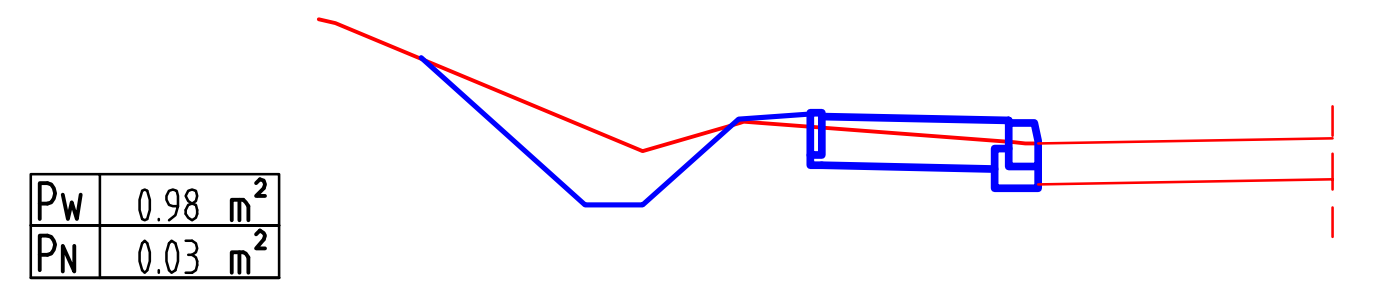

Odsunięcia od osi	-4.29	-3.15	-2.75	-2.08	-1.58	-1.50	-0.20	0.00
Rzędne drogi	220.77	219.74	219.74	220.34	220.38	220.35	220.32	220.31
Rzędne terenu	220.77	220.30	220.13	220.31	220.29	220.28	220.18	220.17

KM 0+500.000

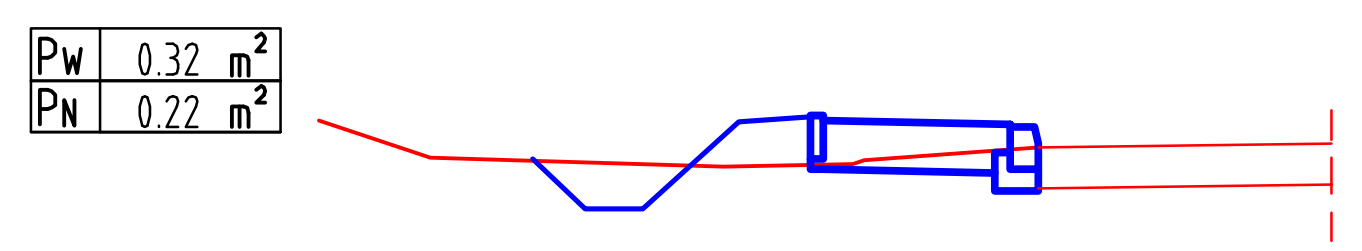

Odsunięcia od osi	-3.44	-3.15	-2.75	-2.08	-1.58	-1.50	-0.20	0.00
Rzędne drogi	220.98	220.71	220.71	221.31	221.35	221.32	221.29	221.28
Rzędne terenu	220.98	220.98	220.99	221.00	221.02	221.02	221.08	221.14

KM 0+525.000

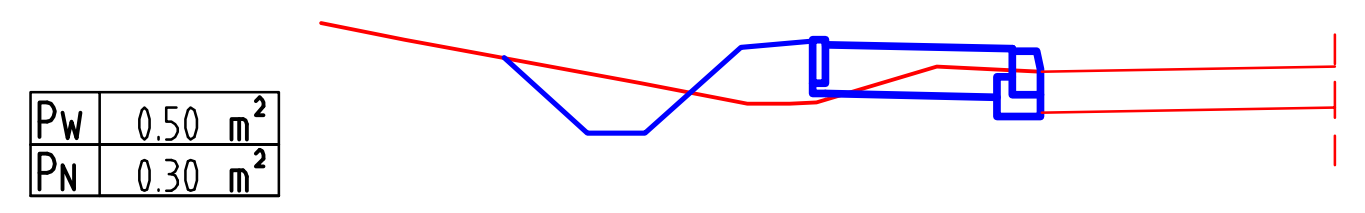

Odsunięcia od osi	-3.73	-3.15	-2.75	-2.08	-1.58	-1.50	-0.20	0.00
Rzędne drogi	222.20	221.68	221.68	222.28	222.32	222.29	222.26	222.25
Rzędne terenu	222.20	222.10	222.02	221.89	221.89	221.91	222.12	222.11

KM 0+550.000

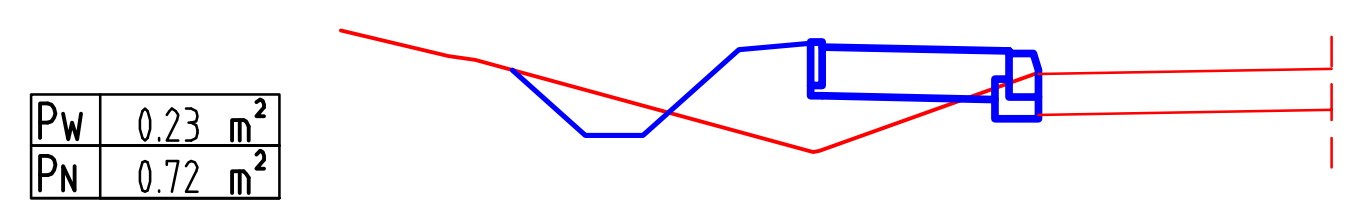

Odsunięcia od osi	-3.65	-3.15	-2.75	-2.08	-1.58	-1.50	-0.20	0.00
Rzędne drogi	223.21	222.75	222.75	223.35	223.39	223.36	223.33	223.32
Rzędne terenu	223.21	223.07	222.96	222.78	222.65	222.66	223.12	223.18

KM 0+575.000

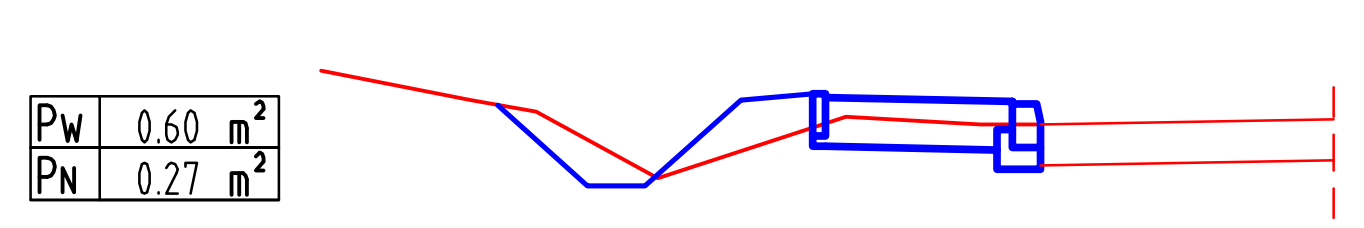

Odsunięcia od osi	-3.78	-3.15	-2.75	-2.08	-1.58	-1.50	-0.20	0.00
Rzędne drogi	224.90	224.33	224.33	224.93	224.97	224.94	224.91	224.90
Rzędne terenu	224.90	224.74	224.63	224.53	224.73	224.76	224.76	224.76

TYTUŁ OPRACOWANIA: BUDOWA CHODNIKA W MIEJSCOWOŚCI LUTE OD KM 0+005 DO KM 1+126				ZAŁĄCZNIK: 5.1 SKALA: 1:100
ZLECENIODAWCA:	URZĄD GMINY W MODLIBORZYCACH			
RYSUNEK:	PRZEKROJE POPRZECZNE			
FUNKCJA	Jmię i nazwisko	Nr uprawnień	DATA	Podpis
Projektant	Władysław Sikora	226/69	08. 2010	
Asystent Projektanta	mgr inż. Paweł Sikora	LUB/0020/POOD/08		
Sprawdzający	mgr inż. Agnieszka Sikora	MAZ/0398/PWOD/06		